

数字で見る西多摩

令和7年3月

西多摩地域広域行政圏協議会 

目 次

1 市町村の概要

(1) 青 梅 市	2
(2) 福 生 市	3
(3) 羽 村 市	4
(4) あきる野市	5
(5) 瑞 穂 町	6
(6) 日 の 出 町	7
(7) 檜 原 村	8
(8) 奥多摩町	9

2 統 計

(1) 人口・土地

ア 人口・世帯	12
イ 年齢3区分別人口	12
ウ 国勢調査人口・世帯数の推移	12
エ 昼間人口	14
オ 自宅外通勤通学者流出人口	14
カ 常住地、従業地・通学地による15歳以上就業者数及び15歳以上通学者数	15
キ 土地面積	16
ク 市街化区域及び市街化調整区域	16

(2) 都市基盤の整備・生活環境

ア 道路の延長及び面積	18
イ 都市公園等の状況	18
ウ 住宅の種類別世帯数	19
エ 上水道普及率（対人口）の状況	19
オ 下水道普及率（対人口）の推移	19
カ 河川等の水質	20
キ ごみ量及び資源化量	22
ク 自動車保有台数	23
ケ 鉄道駅別乗車人員	23

(3) 保健医療・福祉

ア	医療施設数	26
イ	医療施設病床数	27
ウ	障害者手帳交付状況	27
エ	生活保護の状況	28
オ	介護保険事業の状況	28
カ	心身障害者（児）居宅介護（ホームヘルプ）実施状況	28
キ	認可保育所の状況	29
ク	児童館・学童クラブの状況	29
ケ	社会福祉施設数	29

(4) 産 業

ア	労働力状態及び産業別就業者数	32
イ	産業分類別事業所数	32
ウ	産業分類別従業者数	33
エ	農業主副業別経営体数（個人経営体）	33
オ	経営耕地面積（農業経営体）	34
カ	経営耕地面積規模別経営体数（農業経営体）	34
キ	林家数及び保有山林面積	34
ク	所有形態別現況森林面積	35
ケ	製造業の事業所数、従業者数及び製造品出荷額	35
コ	製造業の産業分類別事業所数及び従業者数	36
サ	商業の常用雇用者規模別事業所数	37
シ	商業の卸小売別事業所数、従業者数及び年間販売額	38
ス	観光（宿泊施設数）	38

(5) 教育・文化

ア	学校数・在学者数・本務教職員数	40
イ	公立社会体育施設数	41
ウ	公立社会教育施設数	41

(6) 防災・防犯

ア	火災発生件数	44
イ	交通事故発生件数	44
ウ	犯罪発生件数	45

エ	消防団	45
オ	自主防災組織	45
(7) 付 表		
ア	一部事務組合等の概要	48
イ	公社等一覧	50
ウ	各団体のホームページアドレス	50

凡 例

1 統計中の符号の使い方

「－」 皆無または該当数字がないもの

「△」 負数

「x」 秘匿された数値（該当する調査客体の数が少ないため、そのまま計上すると個々の調査客体情報が漏れる恐れがある場合に用いる。）

2 単位未満を四捨五入しているため合計と内訳の計が一致しない場合がある。

1 市町村の概要

(1)青梅市



市町村の概要（令和 7 年 1 月 1 日現在）

(1) 位置（市役所・役場）

所在地 東京都青梅市東青梅 1 丁目 11 番地の 1
東経・北緯 東経 139 度 16 分 30 秒 北緯 35 度 47 分 16 秒
標高 海拔 186.6 メートル

(2) 面積 103.31 平方キロメートル

(3) 人口

総数 129,105 人 男 65,013 人 女 64,092 人 66,053 世帯 人口密度 1,250 人/km²

(4) 基本構想（目標年次・標語）

令和 5（2023）年度～令和 14（2032）年度
「美しい山と溪谷に抱かれ、東京に暮らす 青梅」

(5) 名前の由来

地名の起こりは諸説あるが、中でも金剛寺の秋になっても青々とした実を結び続ける「将門誓いの梅」に由来する説は多くの人々に知られている。

(6) 花・木・鳥

うめ・すぎ・うぐいす

(7) 名所・旧跡

御岳山、御岳溪谷、吉野梅郷、天寧寺、安楽寺、塩船観音寺、金剛寺

(8) 理事者（二役）

市長 大勢待 利明 副市長 小山 高義

(9) 議会

議長 島崎 実 副議長 湖城 宣子

議員数 24 人

議会構成（党〔会〕派別）

自民クラブ 11 人、公明党 5 人、

市民フォーラム青梅・都民ファーストの会 3 人、日本共産党 3 人

立憲民主党 1 人、日本維新の会 1 人

(10) 職員数（令和 6 年 4 月 1 日現在）

総数 1,528 人（一般行政職 684 人、技能労務職 43 人、病院事業 801 人）

(11) 財政（令和 5 年度）

普通会計決算歳入総額 63,183,525 千円

標準財政規模 28,543,785 千円

財政力指数 ※3ヶ年の平均値 0.780

経常収支比率 99.1%

(2)福生市



市町村の概要（令和 7 年 1 月 1 日現在）

(1) 位 置（市役所・役場）

所在地 東京都福生市本町 5 番地
東経・北緯 東経 139 度 19 分 北緯 35 度 44 分
標 高 最高 143 メートル 最低 104 メートル

(2) 面 積 10.16 平方キロメートル

(3) 人 口

総数 56,582 人 男 28,555 人 女 28,027 人 31,353 世帯 人口密度 5,569 人/km²

(4) 基本構想（目標年次・標語）

令和 2 年度～令和 11 年度
「人を育み 夢を育む 未来につながるまち ふっさ」

(5) 名前の由来

「ふっさ」とは、北方から来る敵を防ぐ土地であって、それは北方を「ふさぐ」要衝の地を意味する呼び方である。「ふさぐ」は「ふたぐ」ともいい、それが「ふっさ」に変わっていったとの説がある。「福生（ふっさ）」という文字を用いた地名が出来たのは、15、16 世紀で、商品流通、経済が日本各地に浸透した室町時代、福神信仰の流行するなかで、「ふっさ」と呼ぶ地名に「福」「生」という富と繁栄を象徴するめでたい文字を充てたと考えられている。

(6) 花・木・鳥

ツツジ・モクセイ・シジュウカラ

(7) 名所・旧跡

玉川上水、熊川分水、玉川上水旧掘跡（現かに坂公園）、玉川上水開削跡（現みずくらいど公園）、熊川神社本殿、古民家（旧ヤマジュウ田村家住宅）、多摩川沿いの桜 等

(8) 理事者（二役）

市長 加藤 育男 副市長 福島 秀男

(9) 議 会

議長 武藤 政義 副議長 青木 健
議員数 18 人

議会構成（党〔会〕派別）

正和会 9 人、公明党 4 人、日本共産党 2 人、生活者ネットワーク 1 人、立憲民主党 1 人、日本維新の会 1 人

(10) 職員数(令和 6 年 4 月 1 日現在)

総数 404 人(一般行政職 394 人、技能労務職 10 人)

(11) 財 政（令和 5 年度）

普通会計決算歳入総額	32,179,342 千円
標準財政規模	12,565,340 千円
財政力指数 ※3ヶ年の平均値	0.716
経常収支比率	88.5%

(3)羽村市



市町村の概要（令和 7 年 1 月 1 日現在）

(1) 位置（市役所・役場）

所在地 東京都羽村市緑ヶ丘 5 丁目 2 番地 1

東経・北緯 東経 139 度 19 分 北緯 35 度 46 分

標高 157 メートル

(2) 面積 9.90 平方キロメートル

(3) 人口

総数 54,126 人 男 27,339 人 女 26,787 人 26,790 世帯 人口密度 5,467 人/km²

(4) 基本構想（目標年次・標語）

令和 4 年度（2022 年度）～令和 13 年度（2031 年度）

「まちに広がる笑顔と活気 もっと！くらしやすいまち はむら」

(5) 名前の由来

河岸段丘地の「ハケ」がハケ村となり羽村となったという説と、武蔵野台地の西端、中世における三田氏領の東端にあったため、「ハシ」がハシ村となり、羽村となったという説がある。

(6) 花・木・鳥

桜・イチョウ・アオバズク

(7) 名所・旧跡

羽村市動物公園、玉川上水取水堰（羽村の堰）、まいまいず井戸

(8) 理事者（二役）

市長 橋本 弘山 副市長 小林 宏子

(9) 議会

議長 富永 訓正 副議長 鈴木 拓也

議員数 18 人

議会構成（党〔会〕派別）

新政会 5 人、公明党 4 人、令和かがやき 2 人

日本共産党 2 人、市民ネットワーク 1 人、都民ファーストの会 1 人

世論 1 人、双葉会 1 人、つながる力 1 人

(10) 職員数（令和 6 年 4 月 1 日現在）

総数 374 人（一般行政職 368 人、技能労務職 6 人）

(11) 財政（令和 5 年度）

普通会計決算歳入総額 26,877,397 千円

標準財政規模 12,070,761 千円

財政力指数 ※3ヶ年の平均値 0.930

経常収支比率 98.5%

(4)あきる野市

市町村の概要（令和7年1月1日現在）



(1) 位置（市役所・役場）

所在地 東京都あきる野市二宮 350 番地
東経・北緯 東経 139 度 17 分 39 秒 北緯 35 度 43 分 44 秒
標 高 海拔 153 メートル

(2) 面積 73.47 平方キロメートル

(3) 人 口

総数 79,244 人 男 39,496 人 女 39,748 人 37,542 世帯 人口密度 1,079 人/km²

(4) 基本構想（目標年次・標語）

令和 4 年度（2022 年度）～令和 13 年度（2031 年度）

「豊かな自然と人々の絆に包まれ 人やまち、文化を育む 安全・安心なまち
あきる野」

(5) 名前の由来

市域一帯が古来、秋留郷（あきるごう）に属し、市内にある古社も阿伎留神社（あきるじんじゃ）と呼ばれていることや、地域発展の受皿として期待されている平坦部を秋留台地と呼ぶなど、「秋留」の名称が古くから親しまれてきたことによる。また、「秋留」の末尾に「野」を加え、新市の緑豊かな自然を表現し、さらに、多摩川を境に東の平野の武蔵野に対し、西の平野を秋留野と位置付け、未来へ発展する期待をこめた。そして、「秋留」をひらがなにし、「あきる野」とすることにより、親しみやすい名称にした。

(6) 花・木・鳥

キク・もくせい・セキレイ

(7) 名所・旧跡

秋川溪谷、阿伎留神社、大悲願寺、二宮神社、広徳寺、秋川溪谷瀨音の湯、あきる野ふるさと工房

(8) 理事者（二役）

市長 中嶋 博幸 副市長 吉野 敏郎

(9) 議 会

議長 白井 建 副議長 窪島 成一

議員数 21 人

議会構成（党〔会〕派別）

自民党志清会 11 人、公明党 3 人、日本共産党 3 人、明るい未来を創る会 2 人、くさしぎ 1 人、リメンバー 1 人

(10) 職員数（令和 6 年 4 月 1 日現在）

総数 497 人（一般行政職 490 人、技能労務職 7 人）

(11) 財 政（令和 5 年度）

普通会計決算歳入総額	35,669,299 千円
標準財政規模	17,742,839 千円
財政力指数 ※3ヶ年の平均値	0.689
経常収支比率	98.8%

(5)瑞穂町



市町村の概要（令和 7 年 1 月 1 日現在）

(1) 位置（市役所・役場）

所在地 東京都西多摩郡瑞穂町大字箱根ヶ崎 2335 番地
東経・北緯 東経 139 度 21 分 14 秒 北緯 35 度 46 分 18 秒
標高 137.5 メートル

(2) 面積 16.85 平方キロメートル

(3) 人口

総数 32,013 人 男 16,290 人 女 15,723 人 15,535 世帯 人口密度 1,900 人/km²

(4) 基本構想（目標年次・標語）

令和 3 年度～令和 12 年度
「すみたいまち つながるまち あたらしいまち
～ “そうぞう” しよう みらいにずっとほこれるみずほ～」

(5) 名前の由来

町制施行（昭和 15 年）当時の東京府知事（岡田周造氏）の命名

(6) 花・木・鳥

つつじ・茶の花・松・もくせい・ひばり

(7) 名所・旧跡

六道山公園、狭山池公園、ビューパーク（スカイホール）、耕心館、
みずほエコパーク、さやま花多来里の郷、瑞穂町郷土資料館「けやき館」

(8) 理事者（二役）

町長 杉浦 裕之 副町長 栗原 裕之

(9) 議会

議長 山崎 栄 副議長 森 亘

議員数 15 人

議会構成（党〔会〕派別）

自民誠和会 8 人、公明党 3 人、日本共産党 1 人、もっと瑞穂に笑顔 1 人、
日本維新の会 1 人、立憲民主党 1 人

(10) 職員数（令和 6 年 4 月 1 日現在）

総数 227 人（一般行政職 227 人、技能労務職 0 人）

(11) 財政（令和 5 年度）

普通会計決算歳入総額	15,643,325 千円
標準財政規模	7,532,655 千円
財政力指数 ※3ヶ年の平均値	0.992
経常収支比率	92.2%

(6)日の出町



市町村の概要（令和 7 年 1 月 1 日現在）

(1) 位 置（市役所・役場）

所在地 東京都西多摩郡日の出町大字平井 2780 番地
東経・北緯 東経 139 度 15 分 42 秒 北緯 35 度 44 分 17 秒
標 高 170 メートル

(2) 面 積 28.07 平方キロメートル

(3) 人 口

総数 16,061 人 男 7,920 人 女 8,141 人 7,553 世帯 人口密度 572 人/km²

(4) 基本構想（目標年次・標語）

令和 2 年度～令和 7 年度

「みんなでつくろう日の出町！ — 安心・躍進・自立のまち —」

(5) 名前の由来

町の西端に位置する日の出山に由来

(6) 花・木・鳥

桜・フジ・モミ・ウグイス

(7) 名所・旧跡

日の出山、白岩滝、シダレアカシデ（ソロの木の変種・国の天然記念物）、
日の出山荘（中曽根康弘・ロナルドレーガン日米首脳会談記念館）、
ひので三ツ沢つるつる温泉

(8) 理事者（二役）

町長 田村 みさ子 副町長 三輪 秀寿

(9) 議 会

議長 東 亨 副議長 縄井 貴代子

議員数 14 人

議会構成（党〔会〕派別）

自民蒼政クラブ 7 人、公明党 2 人、みどりの会 1 人、レモンの会 1 人、
立憲民主党 1 人、都民ファーストの会 1 人、黎明会 1 人

(10) 職員数（令和 6 年 4 月 1 日現在）

総数 159 人（一般行政職 153 人、技能労務職 6 人）

(11) 財 政（令和 5 年度）

普通会計決算歳入総額	9,834,350 千円
標準財政規模	4,671,106 千円
財政力指数 ※3ヶ年の平均値	0.635
経常収支比率	100.9%

(7) 檜原村



市町村の概要（令和 7 年 1 月 1 日現在）

(1) 位 置（市役所・役場）

所在地 東京都西多摩郡檜原村 467 番地 1 号
東経・北緯 東経 139 度 10 分 北緯 35 度 44 分 24 秒
標 高 266.50 メートル

(2) 面 積 105.41 平方キロメートル

(3) 人 口

総数 1,923 人 男 961 人 女 962 人 1,105 世帯 人口密度 18 人/km²

(4) 基本構想（目標年次・標語）

平成 26 年～令和 6 年度

「森と清流を蘇らせ 未来に誇れる活力のある村」

(5) 名前の由来

平安末期、源氏の武将平山季重の知行地となり、鎌倉幕府の繁栄とともに「柏の庄」と呼ばれ、檜はかしわとも読まれるので名づけられたといわれている。

(6) 花・木・鳥

ヤマブキ・ヒノキ・ウグイス

(7) 名所・旧跡

払沢の滝、神戸岩、口留番所跡、檜原城址、檜原温泉センター数馬の湯

(8) 理事者（二役）

村長 吉本 昂二 副村長 小林 泰夫

(9) 議 会

議長 峰岸 茂 副議長 野村 雅巳

議員数 8 人

議会構成（党〔会〕派別）

自民党檜原新政会 5 人、ナカムラ 1 人、無所属 2 人

(10) 職員数（令和 6 年 4 月 1 日現在）

総数 65 人（一般行政職 63 人、技能労務職 2 人）

(11) 財 政（令和 5 年度）

普通会計決算歳入総額	3,838,253 千円
標準財政規模	1,597,332 千円
財政力指数 ※3ヶ年の平均値	0.164
経常収支比率	75.9%

(8)奥多摩町



市町村の概要（令和 7 年 1 月 1 日現在）

(1) 位置（市役所・役場）

所在地 東京都西多摩郡奥多摩町氷川 215 番地 6

東経・北緯 東経 139 度 06 分 北緯 35 度 48 分

標高 339 メートル

(2) 面積 225.53 平方キロメートル

(3) 人口

総数 4,492 人 男 2,221 人 女 2,271 人 2,479 世帯 人口密度 20 人/km²

(4) 基本構想（目標年次・標語）

平成 27（2015）年度～令和 6（2024）年度

「人 森林（もり） 清流 おくたま魅力発信！」

～住みたい 住み続けたい みんなが支える癒しのまち 奥多摩～

(5) 名前の由来

多摩の奥にある観光の町として知られ、一大観光の町として発展することが望ましいということで、昭和 30 年に古里村、氷川町、小河内村が合併し奥多摩町と名付けられた。

(6) 花・木・鳥

ミツバツツジ（ムラサキツツジ）・スギ・ヤマドリ

(7) 名所・旧跡

小河内ダム、奥多摩温泉もえぎの湯、日原鍾乳洞、倉沢のヒノキ

(8) 理事者（二役）

町長 師岡 伸公 副町長 井上 永一

(9) 議会

議長 小峰 陽一 副議長 澤本 幹男

議員数 10 人

議会構成（党〔会〕派別）

自民党清新会 4 人、どんぐり 1 人、宇宙会 1 人、ガジュマルの会 1 人

日本共産党 1 人、公明党 1 人、山なみ会 1 人

(10) 職員数（令和 6 年 4 月 1 日現在）

総数 128 人（一般行政職 98 人、技能労務職 5 人、病院事業 25 人）

(11) 財政（令和 5 年度）

普通会計決算歳入総額 7,385,902 千円

標準財政規模 2,818,816 千円

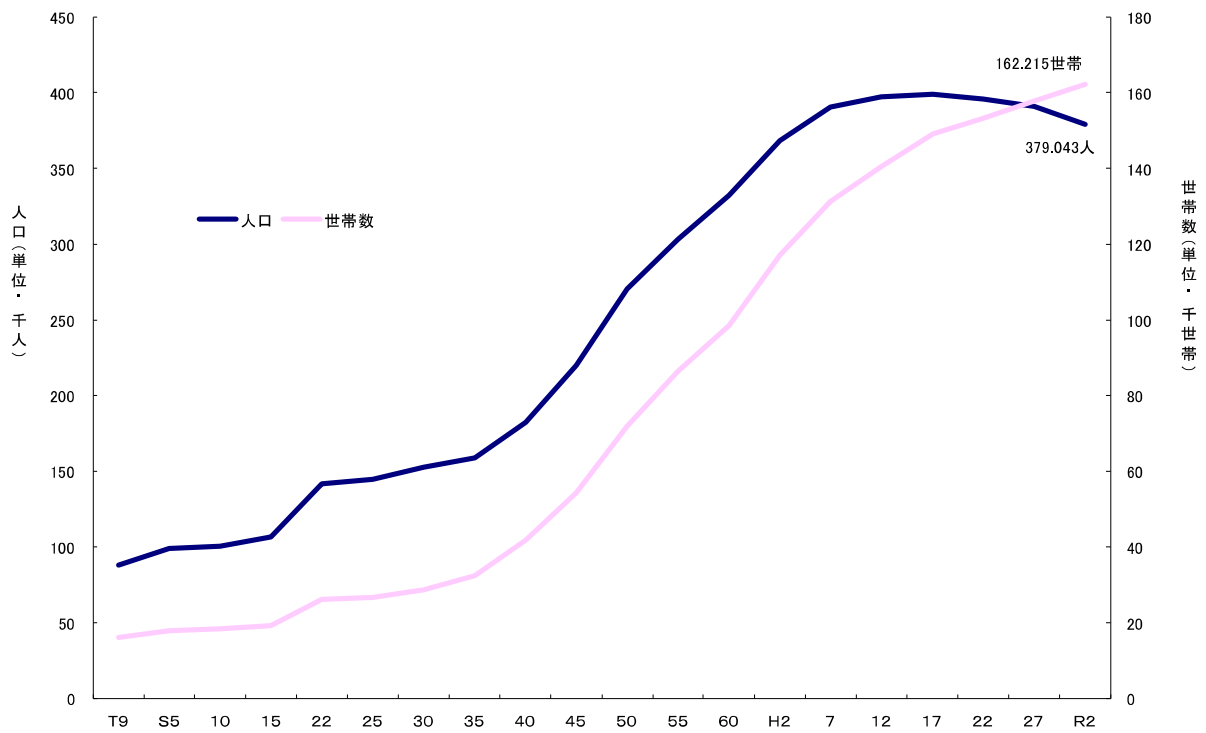
財政力指数 ※3ヶ年の平均値 0.266

経常収支比率 76.6%

2 統計

(1) 人口・土地

人口・世帯数の推移



出典:総務省「国勢調査」

ア 人口・世帯(令和7年1月1日現在)

(単位:人、世帯)

市町村名	人口総数 (A+B)	人 口						総世帯数		
		日 本 人			外 国 人			日本人 のみの 世帯数	外国人のみ 並びに日本人と 外国人の 世帯数	
		総数(A)	男	女	総数(B)	男	女			
青 梅 市	129,105	126,073	63,533	62,540	3,032	1,480	1,552	66,053	63,583	2,470
福 生 市	56,582	51,976	26,109	25,867	4,606	2,446	2,160	31,353	27,775	3,578
羽 村 市	54,126	52,147	26,388	25,759	1,979	951	1,028	26,790	25,288	1,502
あきる野市	79,244	77,683	38,613	39,070	1,561	883	678	37,542	36,254	1,288
瑞 穂 町	32,013	30,921	15,671	15,250	1,092	619	473	15,535	14,671	864
日 の 出 町	16,061	15,888	7,837	8,051	173	83	90	7,553	7,412	141
檜 原 村	1,923	1,912	956	956	11	5	6	1,105	1,097	8
奥 多 摩 町	4,492	4,409	2,189	2,220	83	32	51	2,479	2,406	73
計	373,546	361,009	181,296	179,713	12,537	6,499	6,038	188,410	178,486	9,924

出典:東京都「住民基本台帳による世帯と人口(日本人及び外国人)」

イ 年齢3区分別人口(令和7年1月1日現在)

(単位:人)

市町村名	年少人口(0~14歳)			生産年齢人口(15~64歳)			老年人口(65歳以上)			老年化 指 数
	総数	男	女	総数	男	女	総数	男	女	
青 梅 市	11,860	6,121	5,739	75,506	39,949	35,557	41,739	18,943	22,796	352
福 生 市	5,386	2,710	2,676	35,595	18,855	16,740	15,601	6,990	8,611	290
羽 村 市	5,871	3,052	2,819	33,572	17,699	15,873	14,683	6,588	8,095	250
あきる野市	8,662	4,464	4,198	46,296	24,123	22,173	24,286	10,909	13,377	280
瑞 穂 町	3,236	1,633	1,603	19,144	10,253	8,891	9,633	4,404	5,229	298
日 の 出 町	1,915	1,015	900	8,265	4,334	3,931	5,881	2,571	3,310	307
檜 原 村	125	65	60	768	424	344	1,030	472	558	824
奥 多 摩 町	303	150	153	1,795	1,002	793	2,394	1,069	1,325	790
計	37,358	19,210	18,148	220,941	116,639	104,302	115,247	51,946	63,301	309

(注) 老年化指数=老年人口/年少人口×100

出典:東京都「住民基本台帳による東京都の世帯と人口(町丁別・年齢別)」

ウ 国勢調査人口・世帯数の推移(大正9年~)

(単位:世帯、人)

市町村名	T9. 10. 1		T14. 10. 1		S5. 10. 1		S10. 10. 1		S15. 10. 1	
	世帯数	総人口	世帯数	総人口	世帯数	総人口	世帯数	総人口	世帯数	総人口
青 梅 市	6,150	33,097	6,562	35,928	6,770	37,422	7,005	38,495	7,184	39,231
福 生 市	833	5,031	978	5,907	1,024	6,005	1,079	6,370	1,280	7,921
羽 村 市	788	5,113	863	5,564	904	5,800	922	5,618	963	5,878
あきる野市	3,441	19,363	3,576	20,212	3,730	21,127	3,855	21,315	3,948	21,827
瑞 穂 町	873	4,998	935	5,204	1,007	5,710	1,119	6,341	1,172	6,851
日 の 出 町	1,004	5,651	1,038	5,797	1,255	6,659	1,252	6,538	1,244	6,673
檜 原 村	1,015	5,389	1,015	5,430	1,030	5,513	1,003	5,453	1,018	5,693
奥 多 摩 町	1,931	9,514	2,017	9,880	2,204	10,896	2,092	10,470	2,453	12,543
計	16,035	88,156	16,984	93,922	17,924	99,132	18,327	100,600	19,262	106,617

市町村名	S19. 2. 22		S22. 10. 1		S25. 10. 1		S30. 10. 1		S35. 10. 1	
	世帯数	総人口	世帯数	総人口	世帯数	総人口	世帯数	総人口	世帯数	総人口
青 梅 市	-	40,321	9,885	51,920	9,739	53,166	10,141	55,218	11,296	56,896
福 生 市	-	9,575	2,300	14,066	2,920	14,669	4,137	19,096	5,562	21,998
羽 村 市	-	6,379	1,467	8,200	1,496	8,373	1,887	10,104	2,273	11,003
あきる野市	-	22,335	5,322	28,580	5,148	28,162	5,355	28,929	5,673	29,286
瑞 穂 町	-	7,222	1,531	8,860	1,621	9,210	1,720	9,607	2,241	12,092
日 の 出 町	-	6,707	1,538	8,518	1,509	8,436	1,514	8,305	1,552	8,047
檜 原 村	-	5,554	1,157	6,642	1,126	6,373	1,099	5,940	1,112	5,650
奥 多 摩 町	-	11,419	2,884	14,734	3,039	16,287	2,953	15,594	2,773	13,785
計	-	109,512	26,084	141,520	26,598	144,676	28,806	152,793	32,482	158,757

市町村名	S40. 10. 1		S45. 10. 1		S50. 10. 1		S55. 10. 1		S60. 10. 1	
	世帯数	総人口	世帯数	総人口	世帯数	総人口	世帯数	総人口	世帯数	総人口
青 梅 市	13,476	60,892	16,771	70,954	21,979	86,152	27,278	98,990	32,040	110,828
福 生 市	8,625	30,790	11,262	37,938	14,765	46,457	16,123	48,694	17,670	51,478
羽 村 市	3,878	16,027	5,679	22,783	9,099	33,129	13,231	42,017	15,602	47,203
あきる野市	6,886	32,677	10,742	45,067	14,492	56,970	16,729	62,810	18,124	66,529
瑞 穂 町	3,387	15,465	4,095	17,687	5,167	20,739	5,997	22,803	7,433	27,033
日 の 出 町	1,671	8,086	1,983	8,835	2,790	11,463	3,423	13,854	3,933	15,787
檜 原 村	1,111	5,396	1,105	5,036	1,091	4,686	1,062	4,230	1,026	4,012
奥多摩町	2,837	13,082	2,715	11,733	2,639	10,559	2,559	9,808	2,568	9,273
計	41,871	182,415	54,352	220,033	72,022	270,155	86,402	303,206	98,396	332,143

市町村名	H2. 10. 1		H7. 10. 1		H12. 10. 1		H17. 10. 1		H22. 10. 1	
	世帯数	総人口	世帯数	総人口	世帯数	総人口	世帯数	総人口	世帯数	総人口
青 梅 市	39,261	125,960	45,274	137,234	49,304	141,394	52,434	142,354	52,544	139,339
福 生 市	21,533	58,062	24,135	61,497	25,354	61,427	26,431	61,074	27,045	59,796
羽 村 市	18,356	52,103	20,046	55,095	21,081	56,013	22,446	56,514	23,449	57,032
あきる野市	20,822	71,940	23,173	75,355	25,778	78,351	27,612	79,587	29,385	80,868
瑞 穂 町	9,347	30,967	10,367	32,714	10,757	32,892	11,837	33,691	12,369	33,497
日 の 出 町	4,270	16,444	4,629	16,701	4,776	16,631	4,900	15,941	5,461	16,650
檜 原 村	1,012	3,808	1,019	3,560	1,009	3,256	979	2,930	915	2,558
奥多摩町	2,520	8,752	2,526	8,257	2,490	7,575	2,355	6,741	2,217	6,045
計	117,121	368,036	131,169	390,413	140,549	397,539	148,994	398,832	153,385	395,785

市町村名	H27. 10. 1		R2. 10. 1	
	世帯数	総人口	世帯数	総人口
青 梅 市	54,371	137,381	56,523	133,535
福 生 市	27,260	58,395	28,148	56,414
羽 村 市	23,451	55,833	23,809	54,326
あきる野市	30,817	80,954	31,887	79,292
瑞 穂 町	13,192	33,445	13,017	31,765
日 の 出 町	5,800	17,446	6,012	16,958
檜 原 村	839	2,209	835	2,003
奥多摩町	2,045	5,234	1,984	4,750
計	157,775	390,897	162,215	379,043

出典：総務省「国勢調査」、東京都総務局統計部「東京都統計年鑑」

工 昼 間 人 口(令和2年10月1日現在)

(単位:人、%)

市町村名	昼間人口	平成27年との比較		昼間人口密度 (人/km ²)	流入超過人口 (△は流出超過)	夜間人口	昼夜間 人口比率
		人数増減	増減率				
青 梅 市	120,804	△ 3,341	△ 2.7	1,169.3	△ 12,731	133,535	90.5
福 生 市	51,695	△ 869	△ 1.7	5,088.1	△ 4,719	56,414	91.6
羽 村 市	51,710	△ 165	△ 0.3	5,223.2	△ 2,616	54,326	95.2
あきる野市	67,342	△ 2,564	△ 3.7	916.6	△ 11,950	79,292	84.9
瑞 穂 町	35,317	△ 1,450	△ 3.9	2,096.0	3,552	31,765	111.2
日 の 出 町	17,760	555	3.2	632.7	802	16,958	104.7
檜 原 村	2,133	44	2.1	20.2	130	2,003	106.5
奥 多 摩 町	4,925	△ 288	△ 5.5	21.8	175	4,750	103.7
計	351,686	△ 8,078	△ 2.3	614.1	△ 27,357	379,043	92.8

(注) 昼夜間人口比率(夜間人口=100)

出典:総務省「令和2年 国勢調査」

オ 自 宅 外 通 勤 通 学 者 流 出 人 口(令和2年10月1日現在)

(単位:人)

市町村名	流出人口	都内他地域へ				他道府県へ			
		通勤者	通学者	うち15歳以上	通勤者	通学者	うち15歳以上		
青 梅 市	31,667	27,806	24,504	3,302	3,090	3,861	3,450	411	386
福 生 市	16,203	15,021	13,622	1,399	1,259	1,182	1,044	138	124
羽 村 市	16,884	15,405	13,726	1,679	1,571	1,479	1,276	203	195
あきる野市	22,728	21,172	18,824	2,348	2,243	1,556	1,326	230	225
瑞 穂 町	9,053	7,572	6,688	884	827	1,481	1,333	148	138
日 の 出 町	4,365	4,114	3,643	471	444	251	216	35	33
檜 原 村	381	369	332	37	35	12	8	4	4
奥 多 摩 町	848	787	664	123	120	61	48	13	13
計	102,129	92,246	82,003	10,243	9,589	9,883	8,701	1,182	1,118

出典:総務省「令和2年 国勢調査」

カ 常住地・従業地・通学地による15歳以上就業者数及び15歳以上通学者数(令和2年10月1日現在)

(単位:人)

		常 住 地							
		青梅市	福生市	羽村市	あきる野市	瑞穂町	日の出町	檜原村	奥多摩町
従業地・通学地	青 梅 市	22,464	1,211	3,017	1,673	1,128	404	39	315
	福 生 市	1,511	5,913	1,273	1,594	628	184	12	30
	羽 村 市	4,181	1,403	6,981	1,142	1,134	189	14	55
	あきる野市	1,537	978	687	10,924	239	1,052	113	51
	瑞 穂 町	2,572	752	1,492	704	4,671	138	10	28
	日 の 出 町	717	275	260	2,296	102	2,139	47	28
	檜 原 村	33	13	8	188	0	40	417	1
	奥 多 摩 町	565	26	55	57	13	19	2	1,069
	八 王 子 市	2,124	1,281	1,015	3,273	578	530	42	40
	立 川 市	2,391	1,492	1,285	1,764	568	270	17	41
	武 蔵 野 市	410	220	181	247	62	99	1	5
	府 中 市	618	350	322	452	116	62	5	6
	昭 島 市	1,835	1,867	1,017	1,787	469	222	16	26
	小 平 市	442	240	292	349	130	49	5	9
	日 野 市	627	339	320	514	146	79	3	11
	東 大 和 市	326	153	159	248	174	45	1	8
	武 蔵 村 山 市	771	401	428	404	695	71	3	12
	上記を除く市町村	2,116	1,194	1,040	1,584	554	218	15	39
	千 代 田 区	680	360	364	360	96	66	2	10
	港 区	473	293	243	254	79	30	3	6
新 宿 区	877	548	420	546	161	77	5	12	
澁 谷 区	417	205	167	218	64	33	1	8	
杉 並 区	369	194	165	214	62	43	0	6	
上記を除く特別区	2,002	1,086	1,087	1,199	317	167	11	37	
入 間 市	1,180	241	355	258	633	32	1	22	
上記を除く他県	2,656	927	1,116	1,293	838	217	11	39	
合 計	56,662	23,199	24,599	35,323	14,598	6,656	846	1,930	

		常 住 地								合計	
		立川市	東大和市	武蔵村山市	その他都内市町村	特別区	所沢市	飯能市	入間市		左記を除く他県
従業地・通学地	青 梅 市	784	360	495	4,367	500	347	1,179	1,189	1,916	44,156
	福 生 市	664	215	450	3,379	266	162	141	258	699	18,616
	羽 村 市	592	243	384	2,997	263	176	217	346	780	21,947
	あきる野市	480	153	213	3,645	264	77	68	109	855	23,226
	瑞 穂 町	519	364	918	2,389	149	513	361	911	781	18,213
	日 の 出 町	126	31	38	865	62	20	36	48	215	7,486
	檜 原 村	13	3	3	64	47	3	1	0	93	977
	奥 多 摩 町	18	8	2	78	29	2	19	10	119	2,107

(注)「従業地・通学地」とは、就業者が従業している、又は通学者が通学している場所をいう。

合計は不詳を含む。このため、合計と内訳の計は一致しない。

就業者には、自宅で従業する者の数は含まない。

出典:総務省「令和2年 国勢調査」

キ 土地面積(令和6年1月1日現在)

(単位:ha)

市町村名	総面積 (行政面積)	総数	宅地				
			商業地区	工業地区	住宅地区	その他	
青梅市	10,331	6,028.49	1,280.40	18.32	120.18	1,036.11	105.79
福生市	1,016	390.61	365.61	18.74	11.50	335.37	-
羽村市	990	608.40	550.63	19.14	170.89	360.55	0.05
あきる野市	7,347	3,719.16	852.09	6.54	43.51	715.52	86.52
瑞穂町	1,685	930.47	507.93	28.97	180.63	242.01	56.32
日の出町	2,807	1,722.06	250.41	11.02	18.91	137.16	83.32
檜原村	10,541	4,568.84	41.87	-	-	-	41.87
奥多摩町	22,553	5,505.90	83.39	-	-	12.53	70.86
計	57,270	23,473.93	3,932.33	102.73	545.62	2,839.25	444.73

市町村名	田	畑	山林	その他	免税点未満
青梅市	16.19	364.26	3,242.01	893.58	232.04
福生市	-	9.26	1.04	14.32	0.38
羽村市	4.67	27.66	4.30	14.71	6.44
あきる野市	48.95	402.66	1,676.43	541.60	197.44
瑞穂町	-	239.89	48.42	87.35	46.88
日の出町	2.55	135.84	1,000.94	240.05	92.26
檜原村	0.32	171.12	3,866.75	331.57	157.21
奥多摩町	4.18	111.24	4,754.07	48.45	504.57
計	76.86	1,461.93	14,593.96	2,171.63	1,237.22

(注1)非課税とされている土地は除かれているため、行政面積と一致しない。

(注2)宅地のその他は、村落又は観光地区(市、郡、島部)、農業用施設の用に供する宅地及び生産緑地区内の宅地である。

(注3)その他は、原野、池沼、雑種地である。

(注4)免税点未満とは、土地に対して課する固定資産税の課税標準となるべき額が30万円に満たないものである。

(注5)端数処理のため各項の和と表示した総数は必ずしも一致しない。

出典:国土交通省国土地理院「令和6年全国都道府県市区市町村別面積調(1月1日時点)」、東京都「東京都統計年鑑令和5年」

ク 市街化区域及び市街化調整区域(令和6年4月1日現在)

(単位:ha、%)

市町村名	最終区域 決定年月日	都市計画区域			市街化区域 の割合
		市街化区域	市街化調整区域	市街化区域 の割合	
青梅市	S31.12.24	10,326	2,233	8,093	21.6
福生市	H27.12.1	1,024	663	361	64.8
羽村市	H27.12.1	991	814	177	82.1
あきる野市	H2.3.9	7,334	1,198	6,136	16.3
瑞穂町	H27.12.1	1,683	747	936	44.4
日の出町	H2.3.9	2,808	331	2,477	11.8
檜原村	-	-	-	-	-
奥多摩町	-	-	-	-	-
計	-	24,166	5,986	18,180	24.8

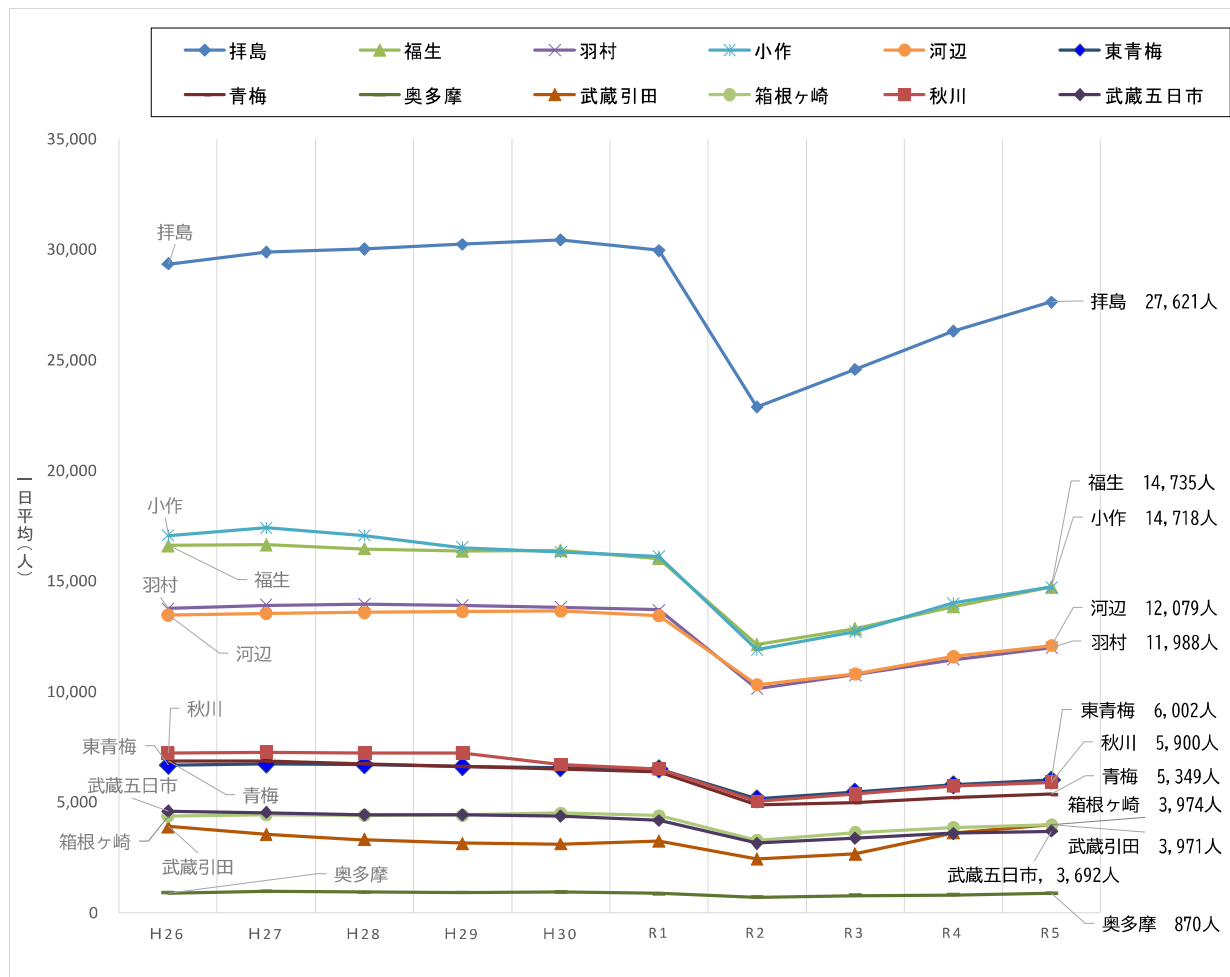
(注1)端数処理のため合計と内訳が一致しない場合がある。

(注2)各都市計画区域における市町村別の面積は参考数値

出典:東京都都市整備局「令和6年版 事業概要」「東京都の土地2023(土地関係資料集)」「地域地区面積一覧表(多摩部)」

(2) 都市基盤の整備・生活環境

鉄道駅別乗車人員の推移



出典：J R 東日本公式ホームページ「各駅の乗車人員」

ア 道路の延長及び面積(令和5年4月1日現在)

(単位:m、㎡、%)

市町村名	総 数			左のうち市町村道			道路率
	延 長	面 積	平均幅員	延 長	面 積	平均幅員	
青 梅 市	936,449	4,772,748	5.10	816,515	3,171,093	3.88	4.6
福 生 市	152,342	1,150,828	7.55	131,497	804,601	6.12	11.3
羽 村 市	164,676	1,332,485	8.09	147,610	1,041,622	7.06	13.5
あきる野市	742,340	3,501,205	4.72	673,425	2,348,910	3.49	4.8
瑞 穂 町	243,947	1,492,153	6.12	220,189	1,071,905	4.87	8.9
日 の 出 町	142,732	907,070	6.36	116,337	572,614	4.92	3.2
檜 原 村	120,167	1,022,050	8.51	70,043	176,271	2.52	1.0
奥 多 摩 町	307,071	1,629,773	5.31	224,381	533,483	2.38	0.7
計	2,809,724	15,808,312	5.63	2,399,997	9,720,499	4.05	2.8

(注1)平均幅員=面積÷延長で計算

(注2)道路率=行政面積中に占める道路の面積

出典:東京都建設局道路管理部「東京都道路現況調査 令和5年度」

イ 都市公園等の状況(令和6年4月1日)

(単位:箇所、㎡)

市町村名	都 市 公 園					
	総 数		市町村立公園		都立公園	
	数	面積	数	面積	数	面積
青 梅 市	104	615,911.91	104	615,911.91	-	-
福 生 市	55	402,600.13	55	402,101.99	-	498.14
羽 村 市	72	351,915.37	72	351,915.37	-	-
あきる野市	33	299,486.81	32	181,039.74	1	118,447.07
瑞 穂 町	58	1,224,498.49	57	172,846.53	1	1,051,651.96
日 の 出 町	23	55,644.70	23	55,644.70	-	-
檜 原 村	-	-	-	-	-	-
奥 多 摩 町	-	-	-	-	-	-
計	345	2,950,057.41	343	1,779,460.24	2	1,170,597.17

(注)原則として、1つの公園が複数の市にまたがる場合、公園の数は面積の占める割合の大きい方の市に計上し、面積は各市ごとに計上している。ただし、面積割合を区分できないものについては、主たる所在地の市に計上している。

出典:東京都建設局公園緑地部管理課「公園調査(令和6年4月1日現在)」

国立公園(根拠法令:自然公園法)

名 称	面 積	指 定 年 月 日	区 域
秩父多摩甲斐	35,298ha (都地域以外を含めた 全面積126,259ha)	昭和25年 7月10日	奥多摩町の全部、青梅市・あきる野市・日の出町・檜原村の各一部

都立自然公園(根拠法令:東京都自然公園条例)

名 称	面 積	指 定 年 月 日	区 域
滝 山	661 ha	昭和25年11月 7日	あきる野市の一部、八王子市の一部
狭 山	775 ha	昭和26年 3月 9日	瑞穂町の一部、東大和市・武蔵村山市・東村山市の各一部
羽 村 草花丘陵	553 ha	昭和28年 3月15日	青梅市・福生市・羽村市・あきる野市の各一部
秋川丘陵	1,335 ha	昭和28年10月 1日	あきる野市の一部、八王子市の一部

都立自然ふれあい公園(根拠法令:東京都自然公園条例)

名称	面積	供用開始日	区域
小峰公園 (小峰国民休養地)	10.8ha	平成2年7月1日	あきる野市留原・高尾
奥多摩湖畔公園 (山のふるさと村)	30.2ha	平成2.10.31(第1次) 平成3.7.1(第2次) 平成5.4.1(第3次) 平成5.6.1(第4次) 平成6.4.1(全面オープン)	奥多摩町川野

都立公園(根拠法令:東京都立公園条例)

名称	面積	供用開始日	区域
秋留台公園	11.8ha	昭和63年6月1日	あきる野市二宮・平沢
野山北・六道山公園	204.0ha	昭和63年6月1日	瑞穂町石畑・殿ヶ谷・高根・箱根ヶ崎・駒形富士山、武蔵村山市の一部

ウ 住宅の種類別世帯数(令和2年10月1日現在)

(単位:世帯)

市町村名	総数	建て方別						その他
		一戸建	長屋建	共同住宅	1~2階	3~5階	6階以上	
青梅市	55,308	33,158	458	21,608	5,208	9,684	6,716	84
福生市	27,959	10,844	306	16,790	4,284	9,082	3,424	19
羽村市	23,259	12,168	181	10,884	2,695	5,747	2,442	26
あきる野市	31,676	24,870	353	6,416	3,859	2,336	221	37
瑞穂町	12,895	9,226	64	3,588	1,569	1,957	62	17
日の出町	5,863	5,172	105	581	503	78	-	5
檜原村	821	795	15	10	6	4	-	1
奥多摩町	1,946	1,803	84	57	26	31	-	2
計	159,727	98,036	1,566	59,934	18,150	28,919	12,865	191

出典:総務省「令和2年 国勢調査」

エ 上水道普及率(対人口)の状況(令和6年3月31日現在)

(単位:人、%)

市町村名	行政区域内人口(A)	給水人口総数(B)	内訳			普及率(B/A)
			上水道	簡易水道	専用水道	
青梅市	130,422	130,413	129,233	-	1,180	100.0
福生市	55,822	55,822	55,506	-	316	100.0
羽村市	54,162	54,108	54,108	-	-	99.9
あきる野市	78,448	78,448	78,448	-	-	100.0
瑞穂町	31,267	31,267	31,267	-	-	100.0
日の出町	16,611	16,611	16,611	-	-	100.0
檜原村	1,969	1,880	-	1,880	-	95.5
奥多摩町	4,317	4,278	4,278	-	-	99.1

出典:東京都福祉局・保健医療局「福祉・衛生 統計年報(令和5年度)」

オ 下水道普及率(対人口)の推移

(単位:人、%)

市町村名	全体人口	普及人口	令和元年度末普及率	令和2年度末普及率	令和3年度末普及率	令和4年度末普及率	令和5年度末普及率
青梅市	129,178	126,908	98	98	98	98	98
福生市	56,375	56,375	100	100	100	100	100
羽村市	54,162	54,023	*100	*100	*100	*100	*100
あきる野市	79,448	75,369	94	94	94	95	95
瑞穂町	32,102	31,514	98	98	98	98	98
日の出町	16,247	16,240	*100	*100	*100	*100	*100
檜原村	1,969	1,776	91	90	90	90	90
奥多摩町	4,576	4,197	91	91	92	92	92

(注1)多摩地域の全体人口は、住民基本台帳及び外国人登録(令和6年4月1日現在)による。

(注2)*印は、普及率99.5%以上であるため、100%概成とした。

出典:東京都下水道局「事業概要 令和6年版」

カ 河川等の水質

(単位:mg/ℓ)

河川名	No.地点名	類型	BOD75%水質値						BOD年度平均値					
			昭和46年度	令和元年度	令和2年度	令和3年度	令和4年度	令和5年度	昭和46年度	令和元年度	令和2年度	令和3年度	令和4年度	令和5年度
多摩川	1 昭和橋	AA	-	<0.5	<0.5	0.8	<0.5	<0.5	-	0.5	0.5	0.7	0.5	0.5
	② 和田橋	AA	1.9	0.5	<0.5	0.8	0.5	0.5	1.5	0.5	0.5	0.7	0.6	0.6
	3 調布橋	A	-	0.5	0.5	0.5	0.6	0.6	-	0.5	0.5	0.6	0.6	0.6
	4 羽村堰	A	2.6	<0.5	<0.5	0.6	<0.5	0.5	2.1	0.5	0.5	0.6	0.6	0.6
	5 永田橋	A	-	-	-	-	-	-	-	-	-	-	-	-
日原川	⑥ 氷川小橋 (多摩川合流点前)	AA	-	<0.5	<0.5	0.6	<0.5	<0.5	-	0.5	0.5	0.6	<0.5	0.5
平井川	⑦ 多西橋 (多摩川合流点前)	AA	-	0.6	0.5	1.2	0.6	0.6	1.1	0.6	0.6	0.9	0.7	0.6
秋川	8 上日向橋	AA	-	<0.5	<0.5	0.6	<0.5	<0.5	-	0.5	<0.5	0.6	0.5	0.5
	9 沢戸橋	AA	-	<0.5	<0.5	0.7	<0.5	<0.5	-	0.5	<0.5	0.6	0.5	0.5
	⑩ 東秋川橋 (多摩川合流点前)	AA	1.7	<0.5	<0.5	0.5	0.5	0.5	1.5	0.5	0.5	0.6	0.5	0.5
北秋川	⑪ 西川橋 (秋川合流点前)	AA	-	<0.5	<0.5	0.6	<0.5	<0.5	-	0.5	<0.5	0.6	<0.5	0.5
養沢川	⑫ 新橋 (秋川合流点前)	AA	-	<0.5	<0.5	0.5	<0.5	<0.5	-	0.5	0.5	0.6	0.5	0.5
成木川	⑬ 落合橋 (北小曾木川合流点前)	A	-	0.5	<0.5	0.8	<0.5	0.5	-	0.6	<0.5	0.7	0.5	0.5
	⑭ 両郡橋 (都県境)	A	3.2	0.6	<0.5	1.0	0.5	0.5	2.9	0.6	<0.5	0.8	0.5	0.6
黒沢川	⑮ 落合橋 (都県境)	A	-	0.5	0.5	1.3	0.6	0.5	-	0.6	0.5	1.0	0.6	0.6
霞川	⑯ 金子橋 (都県境)	A	12	0.7	0.5	1.0	0.7	0.5	15	0.6	0.6	0.9	0.7	0.6

湖沼名	No.地点名	類型	採水層別	COD75%水質値						COD年度平均値					
				平成3年度	令和元年度	令和2年度	令和3年度	令和4年度	令和5年度	平成3年度	令和元年度	令和2年度	令和3年度	令和4年度	令和5年度
貯小河水内ダム池	17 麦山	湖沼	上	1.6	2.6	1.7	2.1	2.1	2.4	1.4	2.3	1.5	2.0	1.9	2.6
			下	1.6	2.1	1.6	1.4	1.6	1.5	1.6	1.9	1.5	1.2	1.5	1.5
	⑯ ダム前定点	湖沼	上	1.4	2.2	1.5	1.8	1.9	2.0	1.3	2.0	1.3	1.5	1.6	1.8
			中	1.3	1.5	1.1	0.9	1.1	1.2	1.2	1.4	1.1	0.9	1.0	1.2
			下	2.0	2.9	2.7	2.2	2.8	3.1	1.6	2.3	2.1	1.9	2.7	2.7

(注) 番号欄の○印は、環境基準点を示す。

出典:東京都環境局「令和4年度公共用水域及び地下水の水質測定結果」

キ ごみ量及び資源化量(令和5年度)

(単位:トン、%)

市町村名	ごみ総量 (A)=(B+C)					
	可燃	不燃	資源	粗大	有害	
青梅市	34,610	25,334	948	6,910	1,328	90
福生市	14,247	9,916	429	3,363	522	17
羽村市	14,908	10,288	385	3,644	572	19
あきる野市	21,448	16,472	315	3,636	995	30
瑞穂町	10,159	7,238	313	2,187	407	14
日の出町	4,626	3,818	72	561	170	5
檜原村	766	551	14	136	64	1
奥多摩町	1,650	1,205	32	338	72	3
計	102,414	74,822	2,508	20,775	4,130	179

市町村名	収集量 (B)					
	可燃	不燃	資源	粗大	有害	
青梅市	27,901	20,177	928	6,409	299	88
福生市	12,298	8,205	385	3,363	328	17
羽村市	11,944	7,725	384	3,644	172	19
あきる野市	20,569	16,263	313	3,636	327	30
瑞穂町	7,739	5,126	313	2,187	99	14
日の出町	4,530	3,806	72	561	91	0
檜原村	742	551	14	136	41	0
奥多摩町	1,643	1,205	32	338	68	0
計	87,366	63,058	2,441	20,274	1,425	168

市町村名	持込量 (C)					
	可燃	不燃	資源	粗大	有害	
青梅市	6,709	5,157	20	501	1,029	2
福生市	1,949	1,711	44	0	194	0
羽村市	2,964	2,563	1	0	400	0
あきる野市	879	209	2	0	668	0
瑞穂町	2,420	2,112	0	0	308	0
日の出町	96	12	0	0	79	5
檜原村	24	0	0	0	23	1
奥多摩町	7	0	0	0	4	3
計	15,048	11,764	67	501	2,705	11

市町村名	ごみ資源化量 (D)	ごみ資源化率 (D)/(A)	集団回収 (E)	総資源化率 (D+E)/(A+E)
青梅市	9,767	28.2	2,441	32.9
福生市	4,463	31.3	594	34.1
羽村市	4,624	31.0	489	33.2
あきる野市	4,906	22.9	1,604	28.2
瑞穂町	2,955	29.1	162	30.2
日の出町	859	18.6	355	24.4
檜原村	181	23.6	0	23.6
奥多摩町	428	25.9	0	25.9
計	28,183	27.5	5,645	31.3

(注1)ごみ資源化量=資源ごみからの資源化量+収集後資源化量

(注2)総資源化率=(資源ごみからの資源化量+集団回収量+収集後資源化量)÷(総ごみ量+集団回収量)

(注3)ごみ資源化率=(資源ごみからの資源化量+収集後資源化量)÷総ごみ量

出典:東京市町村自治調査会「多摩地域ごみ実態調査 2023(令和5)年度統計」

ク 自動車保有台数(令和5年度末現在)

(単位:台)

市町村名	総数	貨物自動車				乗用車				乗合自動車	特殊用途車	大型特殊車
		普通車	小型車	被牽引車	普通車	小型車						
青梅市	44,702	4,766	1,913	2,719	134	38,338	20,463	17,875	160	1,203	235	
福生市	25,288	1,601	489	1,102	10	22,939	11,523	11,416	208	453	87	
羽村市	17,911	1,763	671	1,078	14	15,636	8,460	7,176	44	358	110	
あきる野市	27,858	3,089	1,171	1,897	21	23,731	12,682	11,049	117	734	187	
瑞穂町	17,545	4,633	2,499	1,923	211	11,462	6,347	5,115	164	1,147	139	
日の出町	6,561	1,015	420	589	6	4,933	2,521	2,412	45	484	84	
檜原村	1,061	200	83	115	2	742	354	388	16	69	34	
奥多摩町	1,993	336	156	180	-	1,453	728	725	24	110	70	
計	142,919	17,403	7,402	9,603	398	119,234	63,078	56,156	778	4,558	946	

出典:東京都「東京都統計年鑑 令和5年」、(財)自動車検査登録情報協会

ケ 鉄道駅別乗車人員

(単位:人)

青梅線	令和元年度		令和2年度		令和3年度		令和4年度		令和5年度	
	1日平均		1日平均		1日平均		1日平均		1日平均	
	うち定期	うち定期	うち定期	うち定期	うち定期	うち定期	うち定期	うち定期	うち定期	うち定期
拝島	29,946	19,379	22,874	15,837	24,575	16,453	26,314	16,983	27,621	17,527
牛浜	4,475	2,540	3,289	2,094	3,546	2,156	4,019	2,266	4,213	2,334
福生	16,017	10,093	12,136	8,302	12,841	8,509	13,842	8,717	14,735	9,009
羽村	13,687	9,394	10,125	7,321	10,755	7,526	11,439	7,819	11,988	8,042
小作	16,111	11,231	11,900	8,715	12,711	8,876	13,986	9,457	14,718	9,830
河辺	13,417	9,033	10,302	7,412	10,797	7,542	11,588	7,813	12,079	7,991
東青梅	6,493	4,668	5,152	3,913	5,449	4,046	5,771	4,153	6,002	4,233
青梅	6,349	4,448	4,882	3,625	4,986	3,526	5,191	3,544	5,349	3,552
宮ノ平
日向和田
石神前
二俣尾
軍畑
沢井
御嶽
川井
古里
鳩ノ巣
白丸
奥多摩	934	261	866	268	699	250	807	260	870	259

五日市線	令和元年度		令和2年度		令和3年度		令和4年度		令和5年度	
	1日平均		1日平均		1日平均		1日平均		1日平均	
	うち定期	うち定期	うち定期	うち定期	うち定期	うち定期	うち定期	うち定期	うち定期	うち定期
熊川
東秋留	4,593	3,381	3,478	2,627	3,743	2,781	4,043	2,913	4,251	3,027
秋川	6,499	4,576	5,044	3,764	5,350	3,877	5,732	3,993	5,900	4,018
武蔵引田	3,235	2,297	2,430	1,772	2,640	1,854	3,611	2,677	3,971	2,951
武蔵増戸	2,481	1,721	1,875	1,384	1,989	1,432	2,195	1,538	2,298	1,589
武蔵五日市	4,164	2,740	3,134	2,161	3,366	2,282	3,577	2,285	3,692	2,304

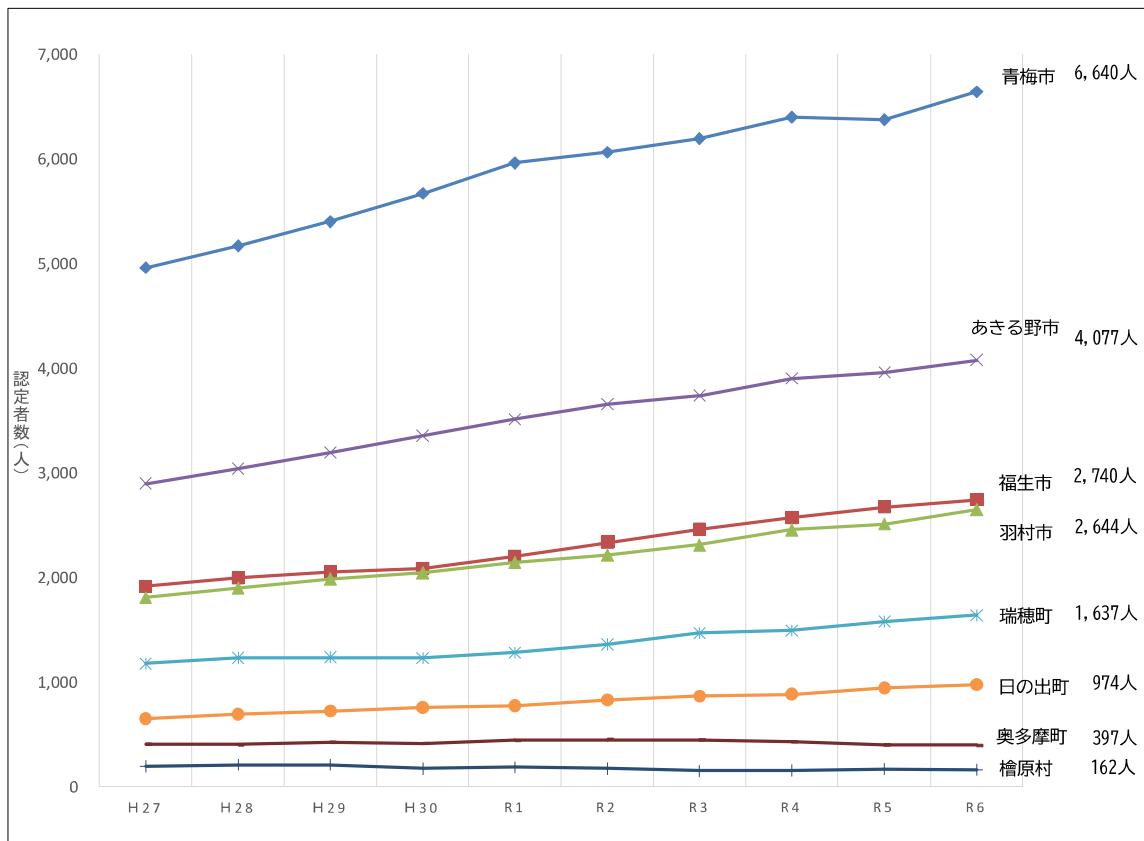
八高線	令和元年度		令和2年度		令和3年度		令和4年度		令和5年度	
	1日平均		1日平均		1日平均		1日平均		1日平均	
	うち定期	うち定期	うち定期	うち定期	うち定期	うち定期	うち定期	うち定期	うち定期	うち定期
東福生
箱根ヶ崎	4,384	3,215	3,258	2,458	3,620	2,654	3,848	2,783	3,974	2,818

(注) ...は、下記資料で公表していない。

出典:JR東日本公式ホームページ「各駅の乗車人員」

(3) 保健医療・福祉

要介護(要支援)認定者数の推移



出典:東京都福祉保健局「福祉・衛生統計年報」

ア 医療施設数(令和4年10月1日現在)

(単位:施設)

市町村名	総数	精神病床を有する病院			一般病院			感染症 病床を 有する 病院	結核 病床を 有する 病院	療養 病床を 有する 病院	一般 診療所	歯科 診療所
		合計	精神科 病院	一般 病院	合計	療養病床 及び一般 病床のみ の病院	一部が療 養病床及 び一般病 床の病院					
青梅市	14	8	6	2	8	6	2	1	-	6	90	62
福生市	4	-	-	-	4	4	-	-	-	1	44	28
羽村市	2	-	-	-	2	2	-	-	-	2	37	31
あきる野市	4	1	1	-	3	3	-	-	-	1	45	38
瑞穂町	1	-	-	-	1	1	-	-	-	1	15	11
日の出町	2	1	-	1	2	1	1	-	-	2	15	6
檜原村	-	-	-	-	-	-	-	-	-	-	3	-
奥多摩町	1	-	-	-	1	1	-	-	-	-	8	2
計	28	10	7	3	21	18	3	1	-	13	257	178

(注)病院については、種別が重複している施設があるため総数と一致しない。

市町村名	病院の病床規模別病院数						
	20~49	50~99	100~199	200~299	300~399	400~499	500~
青梅市	-	-	6	3	1	2	2
福生市	-	1	2	-	1	-	-
羽村市	-	-	2	-	-	-	-
あきる野市	-	1	2	-	1	-	-
瑞穂町	-	-	1	-	-	-	-
日の出町	-	-	2	-	-	-	-
檜原村	-	-	-	-	-	-	-
奥多摩町	1	-	-	-	-	-	-
計	1	2	15	3	3	2	2

出典:東京都保健医療局「東京都の医療施設—令和4年医療施設(動態)調査・病院報告結果報告書—」

イ 医療施設病床数(令和4年10月1日現在)

(単位:床)

市町村名	病院病床数	病 床 数 内 訳				
		一般病床	療養病床	結核病床	精神病床	感染症病床
青梅市	4,122	679	1,430	-	2,009	4
福生市	688	592	96	-	-	-
羽村市	246	60	186	-	-	-
あきる野市	578	365	100	-	113	-
瑞穂町	113	-	113	-	-	-
日の出町	270	56	154	-	60	-
檜原村	-	-	-	-	-	-
奥多摩町	41	41	-	-	-	-
計	6,058	1,793	2,079	-	2,182	4

出典:東京都保健医療局「東京都の医療施設－令和4年医療施設(動態)調査・病院報告結果報告書－」

公立4病院の病床数内訳(令和4年7月1日現在)

(単位:床)

病 院 名	病 床 数	病 床 数 内 訳				
		一般病床	療養病床	結核病床	精神病床	感染症病床
青梅市立総合病院	529	475	-	-	50	4
公立福生病院	316	316	-	-	-	-
公立阿伎留 医療センター	309	309	-	-	-	-
奥多摩町国民健康 保険奥多摩病院	41	41	-	-	-	-
計	1,195	1,141	-	-	50	4

出典:各病院ホームページ、東京都保健医療局「病床機能報告」

ウ 障害者手帳交付状況(令和5年4月1日～令和6年3月31日)

(単位:人)

市町村名	身体障害者	知的障害者	精神障害者	合 計
青梅市	7,114	1,418	1,063	9,595
福生市	2,072	531	396	2,999
羽村市	1,970	611	363	2,944
あきる野市	2,875	855	512	4,242
瑞穂町	1,471	419	232	2,122
日の出町	715	207	94	1,016
檜原村	151	30	15	196
奥多摩町	432	53	29	514
計	16,800	4,124	2,704	23,628

出典:東京都福祉局・保健医療局「福祉・衛生 統計年報(令和5年度)」

エ 生活保護の状況(令和5年度平均)

(単位:世帯、人、%)

市町村名	被 保 護 者			扶 助 の 種 類 別 被 保 護 世 帯 数							
	世 帯	人 員	保 護 率	生活 扶助	住宅 扶助	教育 扶助	介護 扶助	医療 扶助	出産 扶助	生業 扶助	葬祭 扶助
青 梅 市	2,227	2,882	2.20	1,776	1,838	111	365	1,663	-	51	5
福 生 市	959	1,150	2.06	800	850	29	245	887	-	15	2
羽 村 市	677	850	1.57	545	586	19	142	612	-	12	2
あきる野市	764	997	1.27	673	608	39	153	653	0	21	2
瑞 穂 町	534	726	2.33	432	448	25	133	486	-	11	3
日 の 出 町	85	112	0.67	50	46	5	32	77	-	1	0
檜 原 村	16	16	0.85	13	5	-	4	14	-	-	0
奥多摩町	53	59	1.34	38	21	-	13	48	-	-	0
計	5,315	6,792	1.82	4,327	4,402	228	1,087	4,440	0	111	14

(注1)保護停止中の世帯、人員含む。

(注2)総数と内訳の計が一致しないのは、端数処理のためである。

(注3)保護率算定の基礎人口は、東京都総務局「東京都の人口(推計)」(令和5年10月1日)による。

(注4)0は小数点第1位を四捨五入して整数値にならないもの。

出典:東京都福祉局・保健医療局「福祉・衛生 統計年報(令和5年度)」

オ 介護保険事業の状況(令和6年1月末現在)

(単位:人)

市 町 村 名	第 1 号 被保険者数	要介護 (要支援) 認定者数	居宅介護 サービス 受給者数	地域密着型 サービス 受給者数	施設介護 サービス 受給者数
青 梅 市	40,144	6,640	3,210	529	1,410
福 生 市	15,414	2,740	1,587	208	546
羽 村 市	14,597	2,644	1,419	179	450
あきる野市	23,663	4,077	2,153	438	947
瑞 穂 町	9,455	1,637	874	109	354
日 の 出 町	5,292	974	477	67	194
檜 原 村	921	162	61	40	81
奥多摩町	2,150	397	194	54	131
計	111,636	19,271	9,975	1,624	4,113

(注)要介護(要支援)認定者数と居宅介護、地域密着型、施設介護のサービス受給者数は、第1号・第2号の合計

出典:東京都福祉局・保健医療局「福祉・衛生 統計年報(令和5年度)」

カ 心身障害者(児)居宅介護(ホームヘルプ)実施状況(各年度末)

(単位:人)

市 町 村 名	令和2年度	令和3年度	令和4年度	令和5年度
	支給決定者数	支給決定者数	支給決定者数	支給決定者数
青 梅 市	294	293	299	347
福 生 市	156	148	138	139
羽 村 市	127	132	125	119
あきる野市	149	172	172	196
瑞 穂 町	90	95	103	105
日 の 出 町	39	45	46	48
檜 原 村	3	3	3	4
奥多摩町	-	-	-	1
計	858	888	886	959

出典:東京都福祉局・保健医療局「福祉・衛生 統計年報(令和5年度)」

キ 認可保育所の状況(令和6年4月1日現在)

(単位:施設、人)

市町村名	施設数			定員			入所児童数		
	公立	私立		公立	私立		公立	私立	
青梅市	31	-	31	3,321	-	3,321	2,561	2	2,559
福生市	14	-	14	1,357	-	1,357	1,247	-	1,247
羽村市	12	-	12	1,116	-	1,116	1,121	2	1,119
あきる野市	15	3	12	1,729	200	1,529	1,532	111	1,421
瑞穂町	9	2	7	669	209	460	631	181	450
日の出町	5	-	5	451	-	451	330	-	330
檜原村	1	-	1	45	-	45	33	-	33
奥多摩町	2	-	2	140	-	140	88	-	88
計	89	5	84	8,828	409	8,419	7,543	296	7,247

(注1)休止中の施設は除く。

(注2)入所児童数は、管外の施設に委託している児童数を含む。

(注3)保育所型認定こども園を含む(ただし、1号認定時は定員及び入所児童数から除く)。

出典:東京都福祉局・保健医療局「福祉・衛生 統計年報(令和5年度)」

ク 児童館・学童クラブの状況(令和5年3月31日現在)

(単位:施設、人)

市町村名	児童館			学童クラブ			児童の遊びを指導するもの		
	施設数	公立	私立	施設数	定員	登録児童数	合計	常勤	非常勤
青梅市	-	-	-	40	1,443	1,443	-	-	-
福生市	3	3	-	12	651	651	38	9	29
羽村市	3	3	-	12	631	631	39	-	39
あきる野市	6	6	-	17	1,002	1,002	71	-	71
瑞穂町	1	1	-	6	320	320	16	4	12
日の出町	1	1	-	5	261	261	11	-	11
檜原村	1	1	-	-	-	-	4	1	3
奥多摩町	-	-	-	2	62	62	-	-	-
計	15	15	-	94	4,370	4,370	179	14	165

(注)休止中の施設は除く。

出典:東京都福祉局・保健医療局「福祉・衛生 統計年報(令和5年度)」

ケ 社会福祉施設数(令和5年10月1日現在)

(単位:施設)

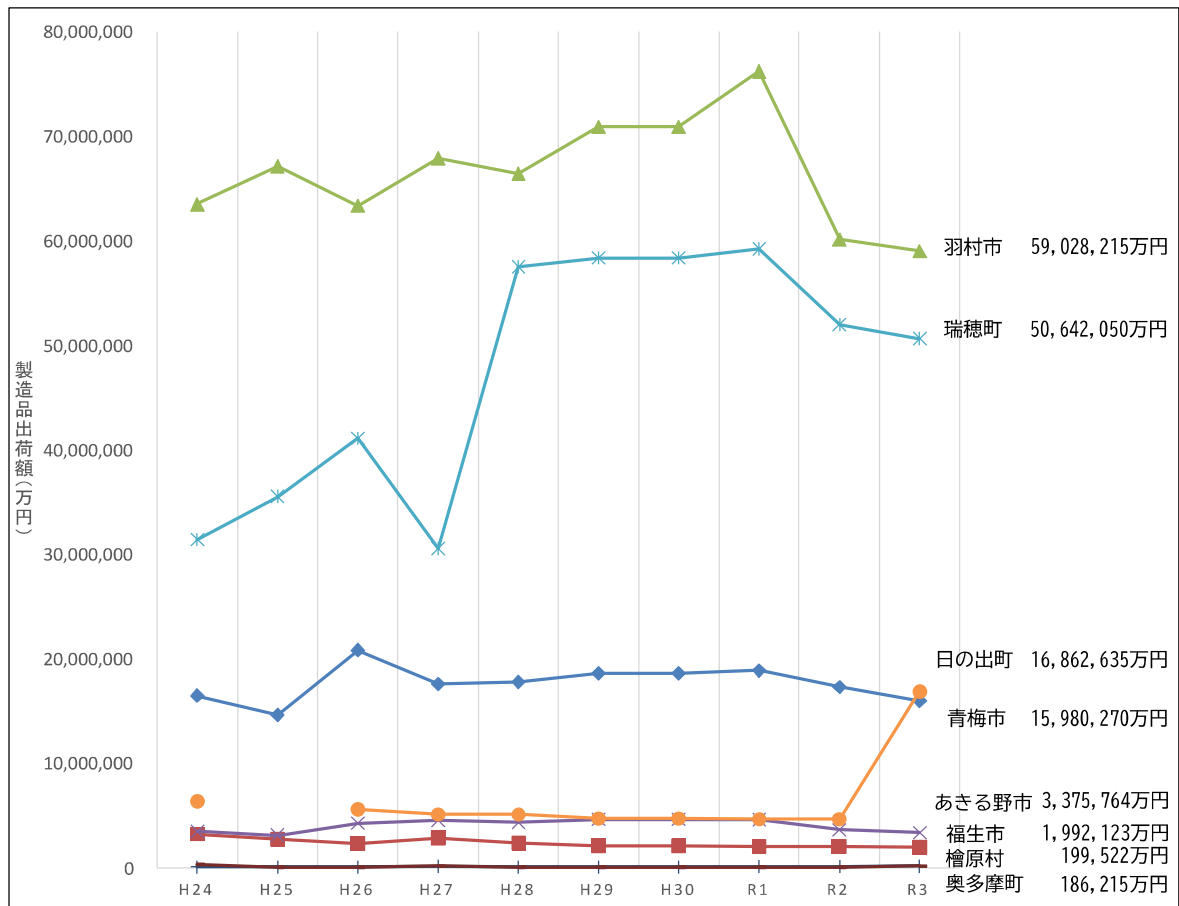
市町村名	施設総数										介護老人福祉施設(特別養護老人ホーム)	介護老人保健施設(老人保健施設)
	老人福祉施設			障害者支援施設等	身体障害者社会参加支援施設	児童福祉施設等	その他					
	養護老人ホーム	軽費老人ホーム	老人福祉センター									
青梅市	97	2	2	-	-	5	-	74	16	28	3	
福生市	49	1	-	-	1	3	-	35	10	4	1	
羽村市	30	2	-	-	2	2	-	21	5	3	2	
あきる野市	42	3	1	2	-	4	-	29	6	13	3	
瑞穂町	18	1	-	-	1	4	-	11	2	4	3	
日の出町	19	3	-	-	3	8	-	7	1	9	3	
檜原村	3	1	-	-	1	-	-	2	-	2	-	
奥多摩町	5	1	-	1	-	2	-	2	-	4	-	
計	263	14	3	3	8	28	-	181	40	67	15	

(注)介護老人福祉施設(特別養護老人ホーム)と介護老人保健施設(老人保健施設)については、総数に含まない。

出典:厚生労働省「令和5年 社会福祉施設等調査」「令和5年 介護サービス施設・事業所調査」

(4) 産 業

製造品出荷額の推移



出典：～R2 東京都「東京の工業 工業統計調査報告」
 R3 東京都「令和3年経済センサス-活動調査報告(産業別集計 東京の製造業)」

※ 日の出町H25の出荷額は秘匿数値

ア 労働力状態及び産業別就業者数(令和2年10月1日現在)

(単位:人)

市町村名	15歳以上人口	労働力人口						完全失業者	非労働力人口
		就業者							
		第1次産業	第2次産業	第3次産業	分類不能				
青梅市	119,196	59,156	56,528	633	14,249	39,503	2,143	2,628	41,728
福生市	49,953	24,271	23,186	121	4,909	17,323	833	1,085	13,553
羽村市	47,577	25,120	24,077	202	6,544	16,612	719	1,043	15,654
あきる野市	66,941	36,656	35,245	607	8,146	25,119	1,373	1,411	24,423
瑞穂町	28,126	15,446	14,736	277	4,370	9,423	666	710	8,916
日の出町	14,633	6,839	6,561	137	1,627	4,672	125	278	6,720
檜原村	1,864	962	935	35	179	664	57	27	856
奥多摩町	4,408	2,083	1,994	68	466	1,448	12	89	2,265
計	332,698	170,533	163,262	2,080	40,490	114,764	5,928	7,271	114,115

出典:総務省「令和2年 国勢調査」

イ 産業分類別事業所数(令和3年6月1日現在)

(単位:事業所)

市町村名	総数	農林業	漁業	鉱業 採石業 砂利採取業	建設業	製造業	電気・ガス・ 熱供給・ 水道業	情報通信業	運輸業 郵便業	卸売業 小売業
青梅市	4,305	14	-	1	498	494	8	36	86	928
福生市	1,635	6	-	-	149	74	1	12	18	395
羽村市	1,830	2	-	-	145	130	7	20	51	356
あきる野市	2,256	5	-	-	364	204	2	13	33	504
瑞穂町	1,672	7	-	-	203	438	4	3	86	375
日の出町	712	9	-	-	88	90	1	3	16	179
檜原村	176	5	-	-	27	14	3	1	1	30
奥多摩町	257	7	2	2	37	16	4	-	7	38
計	12,843	55	2	3	1,511	1,460	30	88	298	2,805

市町村名	金融業 保険業	不動産業 物品賃貸業	学術研究 専門・技術 サービス業	宿泊業 飲食 サービス業	生活関連 サービス業 娯楽業	教育 習字 支援業	医福 療社	複合 サービス 業	サービス業 (他に分類 されないもの)
青梅市	49	230	161	490	366	176	453	24	291
福生市	26	120	63	249	167	75	187	7	86
羽村市	23	127	70	317	176	95	197	8	106
あきる野市	26	101	92	219	198	92	244	18	141
瑞穂町	10	82	29	114	82	32	91	6	110
日の出町	8	23	17	69	45	21	76	3	64
檜原村	-	4	3	38	11	6	12	2	19
奥多摩町	2	4	4	61	16	7	20	4	26
計	144	691	439	1,557	1,061	504	1,280	72	843

出典:総務省「令和3年 経済センサス-活動調査」

ウ 産業分類別従業者数(令和3年6月1日現在)

(単位:人)

市町村名	総数	農林業	漁業	鉱採石業 砂利採取業	建設業	製造業	電気・ガス・ 熱供給・ 水道業	情報通 信業	運輸業 郵便業	卸売業 小売業
青梅市	50,067	105	-	23	2,597	9,196	253	555	2,337	9,270
福生市	16,741	32	-	-	924	1,212	57	119	706	3,438
羽村市	25,137	11	-	-	798	7,413	138	165	1,278	3,396
あきる野市	22,897	37	-	-	1,901	3,003	65	35	738	3,903
瑞穂町	21,029	60	-	-	1,023	7,653	18	16	2,232	3,863
日の出町	9,379	90	-	-	488	1,496	1	7	441	1,943
檜原村	955	73	-	-	107	94	9	2	9	130
奥多摩町	2,307	47	20	86	264	197	39	-	80	153
計	148,512	455	20	109	8,102	30,264	580	899	7,821	26,096

市町村名	金融業 保険業	不動産業 物品貸業	学術研究 専門・技術 サービス業	宿泊業 飲食サ ービス業	生活関連 サービス業 娯楽業	教育 習業 支援業	医福 療社	複合 サー ビス 業	サービス業 (他に分類 されないもの)
青梅市	738	762	798	3,388	2,270	2,405	12,577	452	2,341
福生市	316	673	288	2,139	719	1,007	3,922	62	1,127
羽村市	344	435	1,690	2,215	607	1,350	3,400	314	1,583
あきる野市	252	410	340	1,871	1,268	1,848	5,372	481	1,373
瑞穂町	113	418	121	1,125	744	554	1,531	64	1,494
日の出町	34	90	166	849	285	211	2,746	29	503
檜原村	-	4	7	149	42	41	238	11	39
奥多摩町	10	5	27	372	91	96	672	28	120
計	1,807	2,797	3,437	12,108	6,026	7,512	30,458	1,441	8,580

出典:総務省「令和3年 経済センサス-活動調査」

エ 農業主副業別経営体数(個人経営体)(令和2年2月1日現在)(単位:経営体)

市町村名	個人経営体数			
	主業	準主業	副業的	
青梅市	135	17	23	95
福生市	11	-	5	6
羽村市	58	4	25	29
あきる野市	175	23	22	130
瑞穂町	116	22	25	69
日の出町	49	7	4	38
檜原村	2	-	-	2
奥多摩町	1	x	x	x
計	547	73	104	369

(注1)主業…農業所得が主(世帯所得の50%以上が農業所得)で、調査期日前1年間に自営農業に60日以上従事している65歳未満の世帯員がいる個人経営体

(注2)準主業…農業所得が主(世帯所得の50%未満が農業所得)で、調査期日前1年間に自営農業に60日以上従事している65歳未満の世帯員がいる個人経営体

(注3)副業的…調査期日前1年間に自営農業に60日以上従事している65歳未満の世帯員がいない個人経営体

出典:農林水産省「2020年 農林業センサス」

オ 経営耕地面積(農業経営体)(令和2年2月1日現在)(単位:ha)

市町村名	経営耕地面積			
	田	畑	樹園地	
青梅市	101	4	76	21
福生市	5	0	4	1
羽村市	30	2	27	1
あきる野市	115	10	85	20
瑞穂町	102	-	76	26
日の出町	31	-	27	4
檜原村	3	-	2	0
奥多摩町	x	x	x	x
計	387	16	297	73

出典:農林水産省「2020年 農林業センサス」

カ 経営耕地面積規模別経営体数(農業経営体)(令和2年2月1日現在) (単位:経営体)

市町村名	経営耕地面積	経営耕地面積規模別経営体数						
		経営耕地なし	0.3ha未満	0.3~0.5ha	0.5~1.0ha	1.0~1.5ha	1.5~2.0ha	2.0ha以上
青梅市	138	2	15	48	44	14	8	7
福生市	12	-	3	7	2	-	-	-
羽村市	58	-	12	23	19	2	2	-
あきる野市	175	1	10	67	68	21	5	3
瑞穂町	117	-	4	26	57	18	2	10
日の出町	51	-	4	21	17	7	2	-
檜原村	3	-	1	-	1	-	1	-
奥多摩町	1	x	x	x	x	x	x	x
計	555	3	49	192	208	62	20	20

出典:農林水産省「2020年 農林業センサス」

キ 林家数及び保有山林面積(令和2年2月1日現在)

(単位:戸、ha)

市町村名	林家数	保有山林面積
青梅市	281	2,336
福生市	14	48
羽村市	25	520
あきる野市	203	1,672
瑞穂町	9	14
日の出町	76	561
檜原村	192	2,160
奥多摩町	192	1,946
計	992	9,257

出典:農林水産省「2020年 農林業センサス」

ク 所有形態別現況森林面積(令和2年2月1日現在)

(単位:ha)

市町村名	総数	国 有		民 有					私有
		林野庁	他官庁	独立行政 法人等	公 有			財産区	
					都道府県	森林整備 法 人	市町村		
青 梅 市	6,464	-	-	-	108	136	127	-	6,093
福 生 市	6	-	1	-	-	-	3	-	2
羽 村 市	7	-	-	-	-	-	-	-	7
あきる野市	4,397	-	-	-	226	53	678	148	3,292
瑞 穂 町	278	-	-	-	192	-	2	1	83
日 の 出 町	1,905	-	-	-	53	4	197	-	1,651
檜 原 村	9,751	-	-	61	1,323	163	64	-	8,140
奥多摩町	21,167	-	-	21	9,933	490	403	-	10,320
計	43,975	-	1	82	11,835	846	1,474	149	29,588

出典:農林水産省「2020年 農林業センサス」

ケ 製造業の事業所数、従業者数及び製造品出荷額(令和3年6月1日現在)

(単位:事業所、人、万円)

市町村名	従業者規模別事業所数					従業者数(送出者を除く)		製造品出荷額	
	1~9人	10~29人	30~99人	100~299人	300人~	常用労働者			
青 梅 市	249	121	76	38	11	3	7,449	7,480	15,980,270
福 生 市	40	23	8	8	-	1	1,050	1,050	1,992,123
羽 村 市	81	28	23	17	11	2	7,650	7,675	59,028,215
あきる野市	94	47	36	8	2	1	1,878	1,889	3,375,764
瑞 穂 町	265	151	78	28	7	1	6,607	6,743	50,642,050
日 の 出 町	49	24	13	7	5	-	1,477	1,490	16,862,635
檜 原 村	5	2	3	-	-	-	61	61	199,522
奥多摩町	9	6	1	2	-	-	175	175	186,215
計	792	402	238	108	36	8	26,347	26,563	148,266,794

(注)従業者数は送出者を除いているため、内訳と一致しない。

出典:東京都「令和3年経済センサス-活動調査報告(産業別集計 東京の製造業)」

コ 製造業の産業分類別事業所数及び従業者数(令和3年6月1日現在)

(単位:事業所、人)

市町村名	合 計		食 料 品		飲料・たばこ・飼料		織 維 工 業		木 材 ・ 木 製 品	
	事業所数	従業者数	事業所数	従業者数	事業所数	従業者数	事業所数	従業者数	事業所数	従業者数
青 梅 市	249	7,449	14	779	1	82	8	214	1	7
福 生 市	40	1,050	3	90	-	-	1	8	-	-
羽 村 市	81	7,650	-	-	-	-	2	4	1	8
あきる野市	94	1,878	6	148	2	21	3	82	1	9
瑞 穂 町	265	6,607	14	764	1	117	-	-	1	7
日 の 出 町	49	1,477	3	125	-	-	1	9	4	10
檜 原 村	5	61	1	24	-	-	-	-	1	5
奥多摩町	9	175	2	19	-	-	-	-	-	-
計	792	26,347	43	1,949	4	220	15	317	9	46

市町村名	家具・装備品		パ ル プ ・ 紙 ・ 紙 加 工 品		印刷・同関連業		化 学 工 業		石 油 ・ 石 炭	
	事業所数	従業者数	事業所数	従業者数	事業所数	従業者数	事業所数	従業者数	事業所数	従業者数
青 梅 市	4	17	4	59	11	148	1	7	1	26
福 生 市	-	-	-	-	3	477	-	-	-	-
羽 村 市	1	7	1	92	6	243	4	175	-	-
あきる野市	6	33	2	48	3	17	-	-	-	-
瑞 穂 町	2	55	3	64	13	148	5	219	2	14
日 の 出 町	1	8	1	42	1	119	-	-	1	5
檜 原 村	-	-	-	-	-	-	-	-	-	-
奥多摩町	-	-	-	-	-	-	-	-	-	-
計	14	120	11	305	37	1,152	10	401	4	45

市町村名	プラスチック		ゴ ム 製 品		なめし革・同製品・皮 毛		窯 業 ・ 土 石		鉄 鋼 業	
	事業所数	従業者数	事業所数	従業者数	事業所数	従業者数	事業所数	従業者数	事業所数	従業者数
青 梅 市	24	327	1	17	1	1	11	204	3	40
福 生 市	1	6	-	-	-	-	1	23	-	-
羽 村 市	1	6	-	-	-	-	-	-	2	110
あきる野市	9	105	-	-	-	-	4	23	-	-
瑞 穂 町	19	235	-	-	-	-	5	143	6	78
日 の 出 町	2	62	-	-	-	-	7	106	-	-
檜 原 村	1	14	-	-	-	-	1	17	-	-
奥多摩町	-	-	-	-	-	-	1	45	-	-
計	57	755	1	17	1	1	30	561	11	228

市町村名	非鉄金属		金属製品		はん用機械器具		生産用機械器具		業務用機械器具	
	事業所数	従業者数	事業所数	従業者数	事業所数	従業者数	事業所数	従業者数	事業所数	従業者数
青梅市	1	19	31	390	6	33	49	1,020	16	790
福生市	3	20	6	84	1	1	3	67	3	28
羽村市	1	6	10	85	7	696	10	309	3	70
あきる野市	2	151	11	114	2	10	15	194	10	234
瑞穂町	4	100	54	538	8	94	50	532	20	305
日の出町	1	1	-	-	2	35	5	35	2	296
檜原村	-	-	-	-	-	-	-	-	-	-
奥多摩町	-	-	-	-	2	12	1	5	2	8
計	12	297	112	1,211	28	881	133	2,162	56	1,731

市町村名	電子部品・デバイス・電子回路		電気機械器具		情報通信器具		輸送用機械器具		その他	
	事業所数	従業者数	事業所数	従業者数	事業所数	従業者数	事業所数	従業者数	事業所数	従業者数
青梅市	14	1,520	20	513	3	43	16	1,049	8	144
福生市	2	10	5	108	-	-	5	117	3	11
羽村市	4	198	9	422	2	30	12	4,803	5	386
あきる野市	4	28	5	331	1	24	3	170	5	136
瑞穂町	12	179	14	285	4	196	19	2,440	9	94
日の出町	-	-	4	290	-	-	2	68	12	266
檜原村	-	-	-	-	-	-	1	1	-	-
奥多摩町	-	-	-	-	-	-	-	-	1	86
計	36	1,935	57	1,949	10	293	58	8,648	43	1,123

出典:東京都「令和3年経済センサス-活動調査報告(産業別集計 東京の製造業)」

サ 商業の常用雇用者規模別事業所数(令和3年6月1日現在)

(単位:事業所)

市町村名	事業所数	常用雇用者規模別事業所数					
		0人	1~4人	5~9人	10~29人	30~99人	100人~
青梅市	928	239	335	144	164	39	7
福生市	395	97	142	63	77	15	1
羽村市	356	76	110	66	91	10	3
あきる野市	504	135	189	81	82	15	2
瑞穂町	375	81	127	78	75	11	3
日の出町	179	36	49	53	34	6	1
檜原村	30	16	9	4	-	1	-
奥多摩町	38	18	13	5	2	-	-
計	2,805	698	974	494	525	97	17

(注)調査の性質上、内訳と合計数が一致しない場合がある。

出典:総務省「令和3年 経済センサス-活動調査」

シ 商業の卸小売別事業所数、従業者数及び年間販売額(令和3年6月1日現在)

(単位:事業所、人、百万円)

市町村名	事業所数			従業者数			年間販売額		
	卸売業	小売業		卸売業	小売業		※	卸売業	小売業
青梅市	764	140	624	7,799	1,612	6,187	347,722	222,609	125,113
福生市	305	46	259	2,774	369	2,405	86,159	40,922	45,237
羽村市	296	65	231	2,916	513	2,403	101,247	55,390	45,857
あきる野市	418	46	372	3,385	289	3,096	57,209	8,428	48,780
瑞穂町	309	94	215	3,164	1,072	2,092	107,289	60,542	46,748
日の出町	154	21	133	1,676	114	1,562	36,892	7,142	29,749
檜原村	24	4	20	57	6	51	113	10	103
奥多摩町	31	3	28	125	13	112	907	x	x
計	2,301	419	1,882	21,896	3,988	17,908	737,538	395,043	341,587

※年間商品販売額については、十万円単位を四捨五入し百万円単位で表示しており、

内訳金額の合計と総数とは一致しない場合がある。

出典:総務省「令和3年 経済センサス—活動調査」

ス 観光(宿泊施設数)(令和6年3月31日現在)

(単位:施設)

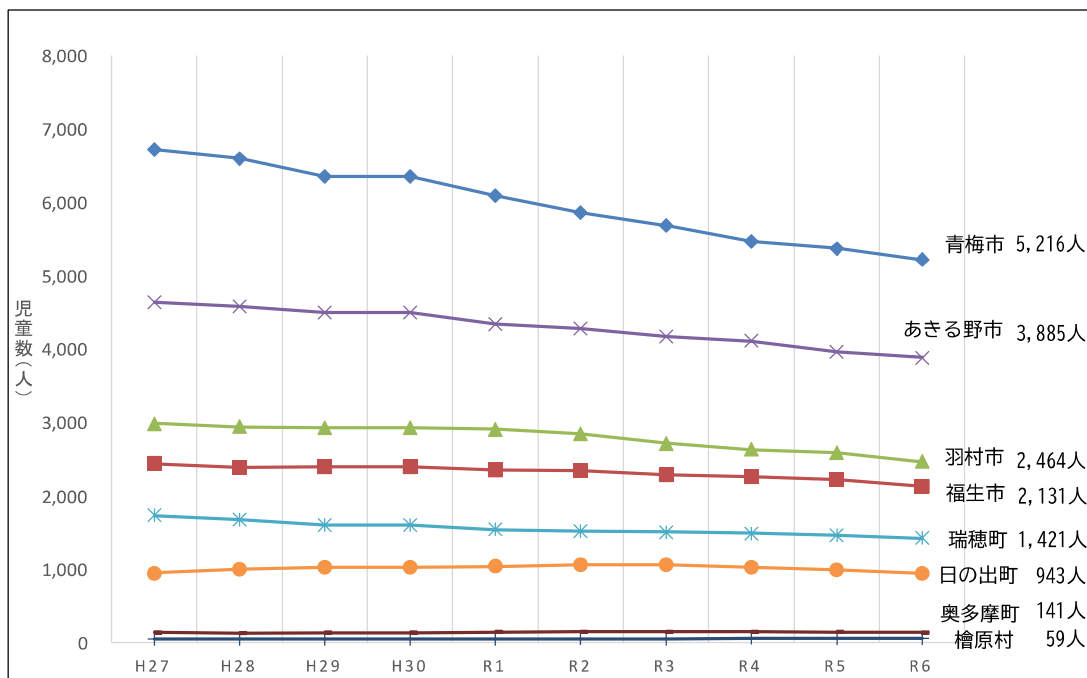
市町村名	総数			
	旅館・ホテル	簡易宿所	下宿	
青梅市	40	22	18	-
福生市	6	4	2	-
羽村市	3	3	-	-
あきる野市	25	9	16	-
瑞穂町	7	7	-	-
日の出町	4	-	4	-
檜原村	34	12	22	-
奥多摩町	31	12	19	-
計	150	69	81	-

(注)旅館業の営業種別について、平成30年6月の旅館業法改正により、「ホテル営業」、「旅館営業」から「旅館・ホテル営業」に統合されている。

出典:東京都福祉局・保健医療局「福祉・衛生 統計年報(令和5年度)」

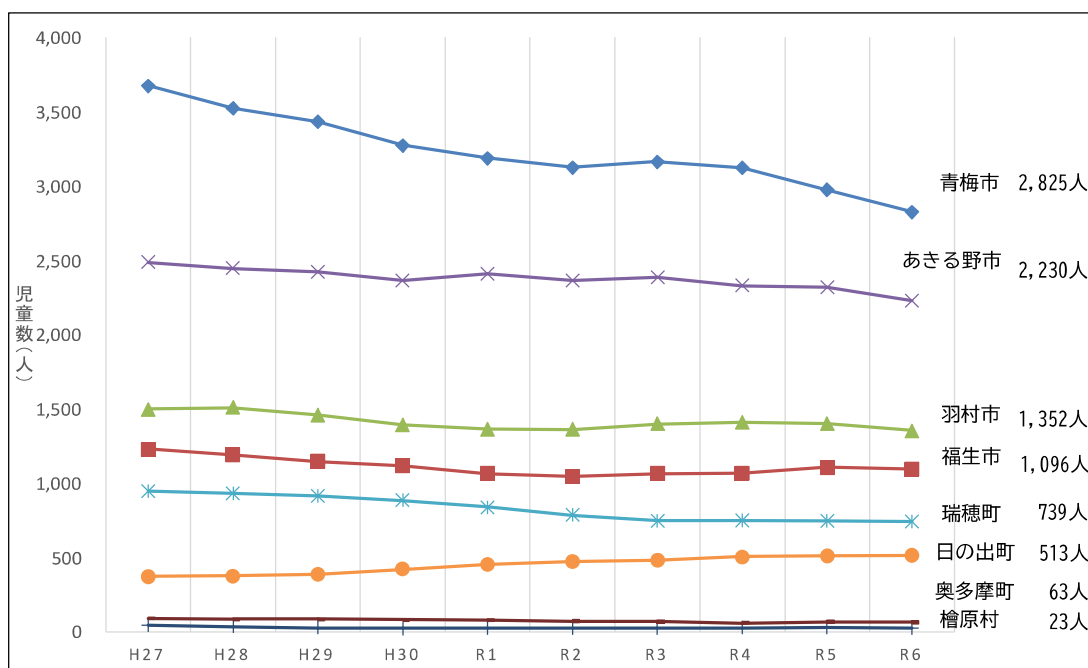
(5) 教育・文化

小学校児童数の推移



出典:東京都「学校基本調査報告」

中学校生徒数の推移



出典:東京都「学校基本調査報告」

ア 学校数・在学者数・本務教職員数(令和6年5月1日現在)

(単位:校、人)

市町村名	小学校(公、私立)			中学校(公、私立)		
	学校数	児童数	本務教職員	学校数	生徒数	本務教職員
青梅市	17	5,216	411	11	2,825	279
福生市	7	2,131	177	3	1,096	94
羽村市	7	2,464	178	3	1,352	99
あきる野市	11	3,885	268	7	2,230	188
瑞穂町	5	1,421	112	2	739	57
日の出町	3	943	75	2	513	51
檜原村	1	59	17	1	23	17
奥多摩町	2	141	33	1	63	18
計	53	16,260	1,271	30	8,841	803

市町村名	高等学校(公立)			高等学校(私立)		
	学校数	生徒数	本務教職員	学校数	生徒数	本務教職員
青梅市	2	1,285	138	-	-	-
福生市	2	1,347	119	-	-	-
羽村市	1	613	53	-	-	-
あきる野市	2	944	105	1	1,095	68
瑞穂町	1	504	79	-	-	-
日の出町	-	-	-	-	-	-
檜原村	-	-	-	-	-	-
奥多摩町	-	-	-	-	-	-
計	8	4,693	494	1	1,095	68

市町村名	大 学 等											
	大 学 等			専 修 学 校			各 種 学 校			大 学		
	学校数	生徒・学生数	本務教職員	学校数	生徒数	本務教職員	学校数	生徒数	本務教職員	学校数	学生数	本務教職員
青梅市	4	570	55	2	570	53	1	-	-	1	-	2
福生市	1	80	10	1	80	10	-	-	-	-	-	-
羽村市	-	-	-	-	-	-	-	-	-	-	-	-
あきる野市	1	-	-	1	-	-	-	-	-	-	-	-
瑞穂町	1	-	-	-	-	-	1	-	-	-	-	-
日の出町	-	-	-	-	-	-	-	-	-	-	-	-
檜原村	-	-	-	-	-	-	-	-	-	-	-	-
奥多摩町	-	-	-	-	-	-	-	-	-	-	-	-
計	7	650	65	4	650	63	2	-	-	1	-	2

出典:東京都「令和6年度 学校基本調査報告」、大学は直接照会

イ 公立社会体育施設数(令和5年10月1日現在)

(単位:施設)

市町村名	計	陸上競技場	球技場	運動広場 多目的	硬式野球場	軟式野球場	少年野球場	(テニス クレール)	テニス(砂入り 人工芝)	テニス(ハード コート)	テニス(屋内 コート)	ボート場	屋内水泳場	屋外水泳場	体育館	トレーニング 場
青梅市	28	1	2	-	1	3	2	2	3	1	-	-	-	7	3	2
福生市	30	1	1	-	-	3	4	-	2	2	-	-	-	4	5	2
羽村市	26	1	3	1	-	2	-	-	2	-	-	-	2	1	2	2
あきる野市	27	-	2	1	1	2	2	1	3	-	-	-	3	-	4	3
瑞穂町	14	-	1	2	-	2	-	-	2	-	-	1	-	2	1	1
日の出町	5	-	1	2	-	-	-	-	2	-	-	-	-	-	-	-
檜原村	1	-	-	1	-	-	-	-	-	-	-	-	-	-	-	-
奥多摩町	8	-	-	1	-	1	-	-	1	1	-	1	-	-	2	-
計	139	3	10	8	2	13	8	3	15	4	-	2	5	14	17	10

市町村名	柔道場	剣道場	武道場	相撲場	弓道場	アーチェリー 場	ランニング コース	サイクリング コース	健康体力 相談室	スケート場	アイス スケート場	射撃場	ゴルフ場	卓球場	クライミング ウォール	その他
青梅市	-	-	-	-	1	-	-	-	-	-	-	-	-	-	-	-
福生市	1	1	-	-	1	-	-	-	-	-	-	-	-	1	-	2
羽村市	1	-	-	-	1	-	-	-	-	-	-	-	-	1	-	7
あきる野市	1	1	1	-	1	-	-	-	-	-	-	-	-	-	-	1
瑞穂町	1	1	-	-	-	-	-	-	-	-	-	-	-	-	-	-
日の出町	-	-	-	-	-	-	-	-	-	-	-	-	-	-	-	-
檜原村	-	-	-	-	-	-	-	-	-	-	-	-	-	-	-	-
奥多摩町	1	-	-	-	-	-	-	-	-	-	-	-	-	-	-	-
計	5	3	1	-	4	-	-	-	-	-	-	-	-	2	-	10

出典:東京都生活文化スポーツ局スポーツ総合推進部スポーツ課
「東京都における公立スポーツ施設 令和5年度版」

ウ 公立社会教育施設数(令和5年5月1日現在)

(単位:施設、冊)

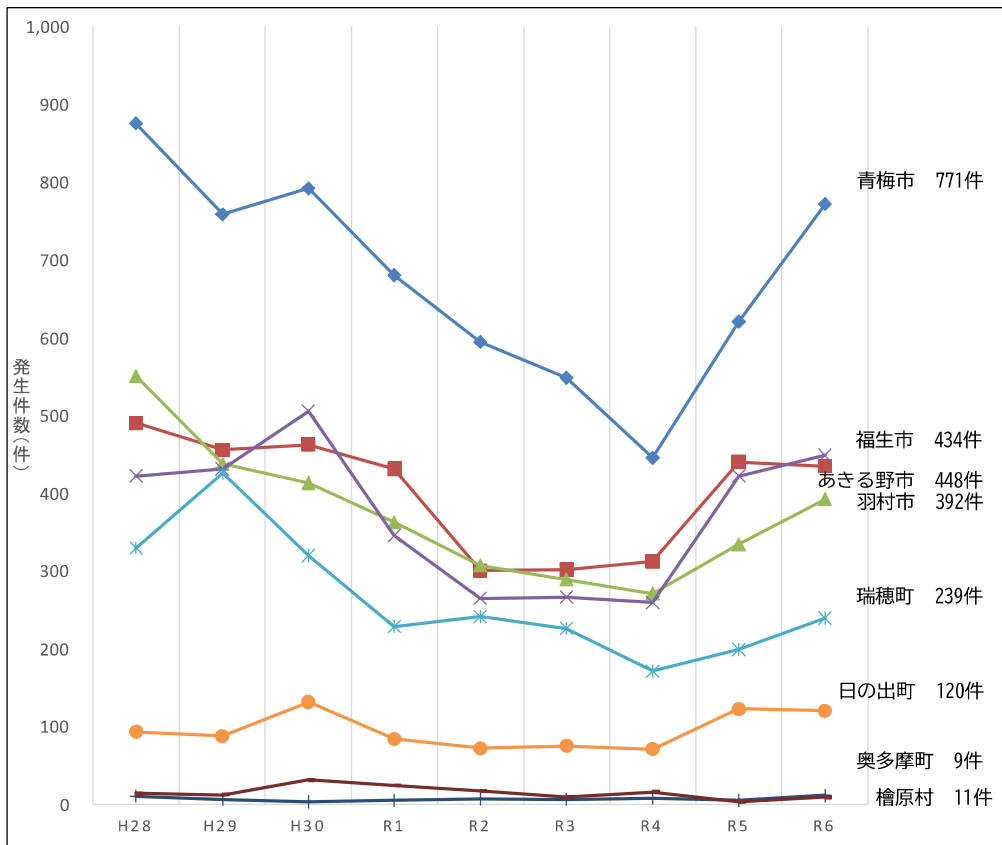
市町村名	公民館	社会教育 会館	図書館		博物館	青少年 施設	女性対象/ 男女平等 推進施設	生涯学習 センター	その他 の施設
			館数	蔵書数					
青梅市	-	-	10	605,547	3	-	-	1	1
福生市	4	-	4	464,912	1	-	-	-	-
羽村市	-	-	2	415,184	1	-	-	1	-
あきる野市	1	-	4	675,550	2	-	-	-	2
瑞穂町	-	-	5	221,808	1	-	-	1	2
日の出町	-	-	1	90,496	1	-	-	-	2
檜原村	-	-	1	44,671	1	-	-	-	-
奥多摩町	-	-	2	86,652	-	-	-	-	2
計	5	-	29	2,604,820	10	-	-	3	9

(注)博物館には博物館相当施設・博物館類似施設を含む。

出典:東京都教育庁地域教育支援部生涯学習課
「令和5年度 区市町村 生涯学習・社会教育行政 データブック」

(6) 防災・防犯

犯罪発生件数の推移



出典：警視庁「犯罪発生状況」

ア 火災発生件数(令和5年)

(単位:件、㎡、世帯、戸、人、千円)

市 町 村 名	出火件数			被災世帯数			被災延面積		死者	傷者	損害額
	建物	林野		全損	半損	小損	建物	林野			
青 梅 市	64	32	3	1	3	20	302	-	2	8	62,720
福 生 市	17	11	-	1	-	6	70	-	-	1	16,789
羽 村 市	16	13	-	1	1	13	179	-	1	3	14,340
あ き る 野 市	28	11	-	-	2	6	220	-	-	-	26,173
瑞 穂 町	10	4	-	1	-	1	60	-	-	1	7,586
日 の 出 町	12	7	1	1	1	3	114	60	-	4	7,584
檜 原 村	2	-	-	-	-	-	-	-	-	-	32,250
奥 多 摩 町	5	2	1	1	-	-	-	-	-	1	126
計	154	80	5	6	7	49	945	60	3	18	167,568

(注1)出火件数の内数については、建物と林野のみ記載のため、総数と一致しない。

(注2)死傷者には消防吏員及び消防団員を含む。

出典:東京都「東京都統計年鑑 令和5年」

イ 交通事故発生件数(令和5年)

(単位:件)

市 町 村 名	交通事故件数				
	人対車	車対車	車単独	踏切	
青 梅 市	243	44	188	11	-
福 生 市	136	19	110	7	-
羽 村 市	94	14	75	5	-
あ き る 野 市	168	25	115	28	-
瑞 穂 町	96	14	76	6	-
日 の 出 町	61	7	47	7	-
檜 原 村	53	-	7	46	-
奥 多 摩 町	20	1	8	11	-
計	871	124	626	121	-

出典:警視庁「令和5年版 警視庁交通年鑑」

ウ 犯罪発生件数(令和6年)

(単位:件)

市町村名	総数	凶悪犯			粗暴犯	窃盗犯			その他
			強盗	その他			侵入窃	非侵入窃	
青 梅 市	771	6	1	5	38	565	68	497	162
福 生 市	434	6	3	3	23	318	6	312	87
羽 村 市	392	1	1	0	15	312	3	309	64
あきる野市	448	6	3	3	18	344	29	315	80
瑞 穂 町	239	3	0	3	10	180	5	175	46
日 の 出 町	120	0	0	0	10	92	4	88	18
檜 原 村	11	0	0	0	1	6	1	5	4
奥 多 摩 町	9	0	0	0	1	4	0	4	4
計	2,424	22	8	14	116	1,821	116	1,705	465

出典:警視庁「犯罪発生状況」

エ 消防団(令和6年4月1日現在)

(単位:分団、人)

市 町 村 名	分 団 数	団 員 数
青 梅 市	8	481
福 生 市	5	156
羽 村 市	6	164
あ き る 野 市	7	305
瑞 穂 町	5	170
日 の 出 町	5	129
檜 原 村	4	174
奥 多 摩 町	7	238
計	47	1,817

出典:総務省消防庁「東京都の消防団」

オ 自主防災組織(令和5年4月1日現在)

(単位:組織、世帯)

市 町 村 名	組 織 数	世 帯 数
青 梅 市	11	64,789
福 生 市	32	30,350
羽 村 市	39	26,113
あ き る 野 市	79	15,633
瑞 穂 町	40	15,125
日 の 出 町	27	7,514
檜 原 村	-	-
奥 多 摩 町	18	2,534
計	246	162,058

(注)世帯数は自主防災組織がその活動の範囲としている地域の世帯数を指す。

出典:東京都「令和5年度 区市町村防災事業の現況」

(7) 付 表

ア 一部事務組合等の概要（令和7年3月1日現在）

組 合 名	事 業 所		管理者名	設 立 年月日	構成区市町村 () 内団体 数
	所 在 地	電 話			
西多摩衛生組合	〒205-0012 羽村市羽 4235	042 (554) 2409	橋本 弘山 (羽村市長)	昭和 37. 6. 4	青梅市・福生市・ 羽村市・瑞穂町 (4)
西秋川衛生組合	〒190-0154 あきる野市高尾 521	042 (596) 4418	中嶋 博幸 (あきる野市長)	昭和 48. 7. 2	あきる野市・日の 出町・檜原村・奥 多摩町 (4)
東京たま広域資源 循環組合	〒190-0181 西多摩郡日の出町 大字大久野 7642	042 (597) 6151	阿部 裕行 (多摩市長)	昭和 55. 11. 1	25市(あきる野市 を除く各市)・瑞穂 町 (26)
阿伎留病院企業団	〒197-0834 あきる野市引田 78-1	042 (558) 0321	企業長 根東 義明	大正 12. 6. 9 (平成 25.8.1 企業団へ 移行)	あきる野市・日の 出町・檜原村 (3)
福生病院企業団	〒197-8511 福生市加美平 1-6-1	042 (551) 1111	企業長 吉田 英彰	平成 12. 4. 1 (令和 2.4.1 企 業団へ移 行)	福生市・羽村市・ 瑞穂町 (3)
青梅、羽村地区 工業用水道企業団	〒205-0003 羽村市緑ヶ丘 2-18-5 (羽村市水道事務所内)	042 (579) 3217	橋本 弘山 (羽村市長)	昭和 40. 2. 9	青梅市・羽村市 (2)
東京都市町村議会 議員公務災害補償 等組合	〒183-0052 府中市新町 2-77-1 (東京自治会館内)	042 (384) 8041	平野 隆史 (日の出町議会議長)	昭和 43. 2. 29	福生市・狛江市・ 東大和市・清瀬市 ・東久留米市・武 蔵村山市・多摩市 ・稲城市・羽村 市・あきる野市・ 全町村・他16一 部事務組合(39)
東京都市町村職員 退職手当組合	〒183-0052 府中市新町 2-77-1 (東京自治会館内)	042 (384) 8041	高橋 勝浩 (稲城市長)	昭和 40. 4. 1	福生市・狛江市・ 東大和市・清瀬市 ・東久留米市・武 蔵村山市・多摩市 ・稲城市・羽村 市・あきる野市・ 全町村・他14一 部事務組合(37)
瑞穂斎場組合	〒190-1204 西多摩郡瑞穂町大 字富士山栗原新田 244	042 (557) 0064	杉浦 裕之 (瑞穂町長)	昭和 27. 11. 10	福生市・武蔵村山 市・羽村市・瑞穂 町・埼玉県入間市 (5)

組 合 名	事 業 所		管 理 者 名	設 立 年 月 日	構 成 区 市 町 村 () 内 団 体 数
	所 在 地	電 話			
秋川流域斎場 組合	〒190-0182 西多摩郡日の出町 大字平井 3092	042 (597) 2131	田村 みさ子 (日の出町長)	平成 7. 5. 1	あきる野市・日の 出町・檜原村・奥 多摩町 (4)
羽村・瑞穂地区 学校給食組合	〒205-0023 羽村市神明台 4-2-19	042 (554) 2084	橋本 弘山 (羽村市長)	昭和 46. 4. 22	羽村市・瑞穂町 (2)
東京市町村総合 事務組合	〒183-0052 府中市新町 2-77-1 (東京自治会館内)	042 (384) 5515	加藤 育夫 (福生市長)	昭和 63. 4. 1	全市町村 (39)
東京都十一市競輪 事業組合	〒182-0025 調布市多摩川 4-31-1	042 (489) 1311	大坪 冬彦 (日野市長)	昭和 41. 4. 7	八王子市・武蔵野 市・青梅市・昭島 市・調布市・町田 市・小金井市・小 平市・日野市・東 村山市・国分寺市 (11)
東京都三市収益 事業組合	〒132-0033 江戸川区東小松川 3-1-1	03 (3656) 0643	高橋 勝浩 (稲城市長)	昭和 48. 2. 22	多摩市・稲城市・ あきる野市 (3)
東京都後期高齢者 医療広域連合	〒102-0072 千代田区飯田橋 3-5-1 (東京区政会館内)	03 (3222) 4474	吉住 健一 (新宿区長)	平成 19. 3. 1	全市区町村 (62)

イ 公社等一覧(令和6年4月1日現在)

公 社 名	設立年月日	事 務 所 所 在 地	事 業 内 容
福生市土地開発公社	S48.11. 9	福生市本町5 福生市役所内	公共用地の先行取得及び管理業務
羽村市土地開発公社	H2. 9. 1	羽村市緑ヶ丘5-2-1 羽村市役所内	公共用地取得事業
(株)コナモーレ	S61.8.1	羽村市緑ヶ丘1-11-5	宴会、葬祭部門があり、市民に幅広いサービスを提供する
(株)秋川総合開発公社	S63. 4.1	あきる野市秋川1-8	市内産業振興、育成と文化の振興事業の受託及び産業文化複合施設の運営管理
新四季創造(株)	H18. 7.27	あきる野市乙津565	温泉施設の管理及び建物の管理受託業務
瑞穂町土地開発公社	S62.12.28	瑞穂町大字箱根ヶ崎2335 瑞穂町役場内	公共事業用地の先行取得
日の出町土地開発公社	S56. 9.29	日の出町大字平井2780 日の出町役場内	公共用地の先行取得
日の出町サービス総合センター(株)	H20. 3. 7	日の出町大字平井2780 日の出町役場2階	各種管理・運営、請負業務等
(株)めるか檜原	H28. 4. 5	檜原村602	産業振興の推進を図り、「循環型経済」の発展に寄与
奥多摩総合開発(株)	S58. 4. 1	奥多摩町氷川702	水と緑の観光資源・森林資源等を活かした観光レクリエーションの場と地場産業の発展を図る
(一財)おくたま地域振興財団	H23.2.15	奥多摩町氷川215-6 奥多摩町役場地下2階フロア	広く人々の健康維持・増進及び教育・交流並びに山村地域の振興と森林環境の保全に寄与する
(一社)小河内振興財団	H24.3.14	奥多摩町留浦1237	観光収益事業、温泉供給事業等を行い、地域の進捗と住民福祉の向上を図る

(注)団体出資割合が50%以上の法人のみ記載

出典:東京都「東京都区市町村年報2023」

ウ 各団体のホームページアドレス

	ホームページアドレス
青梅市	https://www.city.ome.tokyo.jp/
福生市	https://www.city.fussa.tokyo.jp/
羽村市	https://www.city.hamura.tokyo.jp/
あきる野市	https://www.city.akiruno.tokyo.jp/
瑞穂町	https://www.town.mizuho.tokyo.jp/
日の出町	https://www.town.hinode.tokyo.jp/
檜原村	https://www.vill.hinohara.tokyo.jp/
奥多摩町	https://www.town.okutama.tokyo.jp/
西多摩地域広域行政圏協議会	https://www.nishitama-kouiki.jp/

数字で見る西多摩

令和7年3月

西多摩地域広域行政圏協議会

〒198-8701

青梅市東青梅1丁目11番地の1

青梅市役所企画部内