数字で見る西多摩

令和４年３月

西多摩地域広域行政圏協議会

目　　次

１．市町村の概要
（1）青　梅　市　・・・・・・・・・・・・・・・・・・・・・・・・・・・・・・・・2
（2）福　生　市　・・・・・・・・・・・・・・・・・・・・・・・・・・・・・・・・3
（3）羽　村　市　・・・・・・・・・・・・・・・・・・・・・・・・・・・・・・・・4
（4）あきる野市　・・・・・・・・・・・・・・・・・・・・・・・・・・・・・・・・5
（5）瑞　穂　町　・・・・・・・・・・・・・・・・・・・・・・・・・・・・・・・・6
（6）日の出町　・・・・・・・・・・・・・・・・・・・・・・・・・・・・・・・・7
（7）檜　原　村　・・・・・・・・・・・・・・・・・・・・・・・・・・・・・・・・8
（8）奥多摩町　・・・・・・・・・・・・・・・・・・・・・・・・・・・・・・・・9
2．統　　計
（1）人口・土地
ア　人口・世帯　・・・・・・・・・・・・・・・・・・・・・・・・・・・・・・12
イ　年齢３区分別人口　・・・・・・・・・・・・・・・・・・・・・・・・・・12
ウ　国勢調査人口・世帯数の推移　・・・・・・・・・・・・・・・・・・・・・12
エ　昼間人口　・・・・・・・・・・・・・・・・・・・・・・・・・・・・・・・14
オ　自宅外通勤通学者流出人口　・・・・・・・・・・・・・・・・・・・・・・14
カ　常住地、従業地･通学地による 15 歳以上就業者数及び 15 歳以上通学者数・・15
キ　土地面積　・・・・・・・・・・・・・・・・・・・・・・・・・・・・・・・16
ク　市街化区域及び市街化調整区域　・・・・・・・・・・・・・・・・・・・・16
（2）都市基盤の整備・生活環境
ア　道路の延長及び面積　・・・・・・・・・・・・・・・・・・・・・・・・・18
イ　都市公園等の状況　・・・・・・・・・・・・・・・・・・・・・・・・・・18
ウ　住宅の種類別世帯数　・・・・・・・・・・・・・・・・・・・・・・・・・19
エ　上水道普及率（対人口）の状況　・・・・・・・・・・・・・・・・・・・・19
オ　下水道普及率（対人口）の推移　・・・・・・・・・・・・・・・・・・・・19
カ　河川等の水質　・・・・・・・・・・・・・・・・・・・・・・・・・・・・20
キ　ごみ量及び資源化量　・・・・・・・・・・・・・・・・・・・・・・・・・22
ク　自動車保有台数　・・・・・・・・・・・・・・・・・・・・・・・・・・・23
ケ　鉄道駅別乗車人員　・・・・・・・・・・・・・・・・・・・・・・・・・・23

(3) 保健医療・福祉
ア　医療施設数　・・・・・・・・・・・・・・・・・・・・・・・・・・・・・26
イ　医療施設病床数　・・・・・・・・・・・・・・・・・・・・・・・・・・・27
ウ　障害者手帳交付状況　・・・・・・・・・・・・・・・・・・・・・・・・・27
エ　生活保護の状況　・・・・・・・・・・・・・・・・・・・・・・・・・・・28
オ　介護保険事業の状況　・・・・・・・・・・・・・・・・・・・・・・・・・28
カ　心身障害者（児）居宅介護（ホームヘルプ）実施状況　・・・・・・・・28
キ　保育所の状況　・・・・・・・・・・・・・・・・・・・・・・・・・・・・29
ク　児童館・学童クラブの状況　・・・・・・・・・・・・・・・・・・・・・29
ケ　社会福祉施設数　・・・・・・・・・・・・・・・・・・・・・・・・・・・29
(4) 産　　業
ア　労働力状態及び産業別就業者数　・・・・・・・・・・・・・・・・・・・32
イ　産業分類別事業所数　・・・・・・・・・・・・・・・・・・・・・・・・・32
ウ　産業分類別従業者数　・・・・・・・・・・・・・・・・・・・・・・・・・33
エ　農業主副業別経営体数（個人経営体）　・・・・・・・・・・・・・・・・33
オ　経営耕地面積（農業経営体）　・・・・・・・・・・・・・・・・・・・・34
カ　経営耕地面積規模別農家数（農業経営体）　・・・・・・・・・・・・・34
キ　保有山林面積規模別林家数　・・・・・・・・・・・・・・・・・・・・・34
ク　所有形態別現況森林面積　・・・・・・・・・・・・・・・・・・・・・・35
ケ　製造業の事業所数、従業者数及び製造品出荷額　・・・・・・・・・・・35
コ　製造業の産業分類別事業所数及び従業者数　・・・・・・・・・・・・・36
サ　商業の従業者規模別事業所数　・・・・・・・・・・・・・・・・・・・・37
シ　商業の卸小売別事業所数、従業者数及び年間販売額　・・・・・・・・・38
シ-①　卸売業の産業分類別事業所数及び従業者数　・・・・・・・・・・・・38
シ-②　小売業の産業分類別事業所数及び従業者数　・・・・・・・・・・・・39
ス　観光（宿泊施設数）　・・・・・・・・・・・・・・・・・・・・・・・・41
(5) 教育・文化
ア　学校数・在学者数・本務教職員数　・・・・・・・・・・・・・・・・・・44
イ　公立社会体育施設数　・・・・・・・・・・・・・・・・・・・・・・・・・45
ウ　公立社会教育施設数　・・・・・・・・・・・・・・・・・・・・・・・・・45

（6）防災・防犯
ア　火災発生件数　・・・・・・・・・・・・・・・・・・・・・・・・・・・・・48
イ　交通事故発生件数　・・・・・・・・・・・・・・・・・・・・・・・・・・・48
ウ　犯罪発生件数　・・・・・・・・・・・・・・・・・・・・・・・・・・・・・49
エ　消防団　・・・・・・・・・・・・・・・・・・・・・・・・・・・・・・・・49
オ　自主防災組織　・・・・・・・・・・・・・・・・・・・・・・・・・・・・・49
（7）付　　表
ア　一部事務組合の概要　・・・・・・・・・・・・・・・・・・・・・・・・・52
イ　公社等一覧　・・・・・・・・・・・・・・・・・・・・・・・・・・・・・54
ウ　各団体のホームページアドレス　・・・・・・・・・・・・・・・・・・・・54

凡　　例

1　統計中の符号の用い方

「－」　皆無または該当数字がないもの

「△」　負数

「ｘ」　秘匿された数値（該当する調査客体の数が少ないため、そのまま計上すると個々の調査客体情報が漏れる恐れがある場合に用いる。）

2　単位未満を四捨五入しているため合計と内訳の計が一致しない場合がある。

出典元の調査内容等の変更に伴い、下記について、掲載データの変更を行った。

項番	変更後掲載データ	変更前掲載データ	備考
（４）エ	農業主副業別経営体数（個人経営体）	専兼業別農家数（販売農家）	専兼業把握が廃止となったため
（４）オ	経営耕地面積（経営体）	経営耕地面積（販売農家）	販売農家での把握がないため
（４）カ	経営耕地面積規模別経営体数	経営耕地面積規模別農家数（販売農家）	販売農家での把握がないため
（４）キ	林家数及び保有山林面積	保有山林面積別林家数	面積別での把握がないため
（６）エ、オ	消防団、自主防災組織	防災組織等	出展元資料の年次が異なるため分割

１．　市町村の概要

青　梅　市

市町村の概要（令和４年１月１日現在）

（1）位　　置（市役所・役場）

所在地　　東京都青梅市東青梅１丁目 11 番地の１

東経・北緯　　東経 139 度 16 分 30 秒　北緯 35 度 47 分 16 秒

標　高　　海抜 186.6 メートル

（2）面　積　　103.31 平方キロメートル

（3）人　口

総数　131,124 人　男 65,846 人　女 65,278 人　64,324 世帯　人口密度　1,269 人/ｋ㎡

（4）基本構想（目標年次・標語）

令和４（2022）年度「みどりと清流、歴史と文化、ふれあいと活力のまち　青梅」

－ゆめ・うめ・おうめ－

（5）名前の由来

地名の起こりは諸説あるが、中でも金剛寺の秋になっても青々とした実を結び続ける「将門誓いの梅」に由来する説は多くの人々に知られている。

（6）花・木・鳥

うめ・すぎ・うぐいす

（7）名所・旧跡

御岳山、御岳渓谷、吉野梅郷、天寧寺、安楽寺、塩船観音寺、金剛寺

（8）理事者（二役）

市長　浜中 啓一　副市長　小山 高義

（9）議会

議長　鴨居 孝泰　副議長　結城 守夫

議員数　24 人

議会構成（党〔会〕派別）

自民クラブ 11 人、公明党５人、市民フォーラム青梅３人、日本共産党３人

みどりのオンブズマン１人、立憲民主党１人

（10）職員数(令和３年４月１日現在)

総数 1,495 人(一般行政職 657 人、技能労務職 61 人、病院事業 777 人)

（11）財　政（令和２年度）

一般会計歳入決算額	68,437,435 千円
標準財政規模	27,017,841 千円
財政力指数　※３ヶ年の平均値	0.847
経常収支比率	99.1%

福　生　市

市町村の概要（令和４年１月１日現在）

（1）位　置（市役所・役場）

所在地　　東京都福生市本町５番地

東経・北緯　　東経 139 度 19 分　　北緯 35 度 44 分

標　高　　最高 143 メートル　最低 104 メートル

（2）面　積　　10.16 平方キロメートル

（3）人　口

総数　56,274 人　男　28,120 人　女　28,154 人　30,086 世帯　人口密度　5,539 人/ｋ㎡

（4）基本構想（目標年次・標語）

令和 11 年度「人を育み　夢を育む　未来につながるまち　ふっさ」

（5）名前の由来

「ふっさ」とは、北方から来る敵を防ぐ土地であって、それは北方を「ふさぐ」要衝の地を意味する呼び方である。「ふさぐ」は「ふたぐ」ともいい、それが「ふっさ」に変わっていったとの説がある。「福生（ふっさ）」という文字を用いた地名が出来たのは、15、16 世紀で、商品流通、経済が日本各地に浸透した室町時代、福神信仰の流行するなかで、「ふっさ」と呼ぶ地名に「福」「生」という富と繁栄を象徴するめでたい文字を充てたと考えられている。

（6）花・木・鳥

ツツジ・モクセイ・シジュウカラ

（7）名所・旧跡

玉川上水、熊川分水、玉川上水旧掘跡（現かに坂公園）、玉川上水開削跡（現みずくらいど公園）、熊川神社本殿、古民家（旧ヤマジュウ田村家住宅）、多摩川沿いの桜　等

（8）理事者（二役）

市長　加藤　育男　副市長　福島 秀男

（9）議　会

議長　清水　義朋　副議長　武藤 政義

議員数　17 人

議会構成（党〔会〕派別）

正和会９人、公明党４人、日本共産党２人、生活者ネットワーク１人

立憲民主党１人

（10）職員数(令和３年４月１日現在)

総数 382 人(一般行政職 369 人、技能労務職 13 人)

（11）財　政（令和２年度）

一般会計歳入決算額	32,017,872 千円
標準財政規模	11,852,054 千円
財政力指数　※３ヶ年の平均値	0.764
経常収支比率	90.2%

羽　村　市

市町村の概要（令和４年１月１日現在）

（1）位　置（市役所・役場）

所在地　　東京都羽村市緑ヶ丘５丁目２番地１

東経・北緯　　東経 139 度 19 分　　北緯 35 度 46 分

標　高　　157 メートル

（2）面　積　　9.90 平方キロメートル

（3）人　口

総数　54,609 人　男　27,607 人　女　27,002 人　26,016 世帯　人口密度　5,516 人/ｋ㎡

（4）基本構想（目標年次・標語）

平成 24 年～令和３年度　「ひとが輝き　みんなでつくる　安心と活力のまち　はむら」

（5）名前の由来

河岸段丘地の「ハケ」がハケ村となり羽村となったという説と、武蔵野台地の西端、中世における三田氏領の東端にあったため、「ハシ」がハシ村となり、羽村となったという説がある。

（6）花・木・鳥

桜・イチョウ・アオバズク

（7）名所・旧跡

羽村市動物公園、玉川上水取水堰（羽村の堰）、まいまいず井戸

（8）理事者（二役）

市長　橋本 弘山　副市長　小林 宏子

（9）議　会

議長　中嶋 勝　　副議長　冨松 崇

議員数　18 人

議会構成（党〔会〕派別）

新緑会４人、公明党４人、令和かがやき３人、日本共産党２人、新政会２人
市民ネットワーク１人、世論１人、自由民主党創生１人、

（10）職員数(令和３年４月１日現在)

総数 381 人(一般行政職 374 人、技能労務職７人)

（11）財　政（令和２年度）

一般会計歳入決算額	30,408,654 千円
標準財政規模	11,588,578 千円
財政力指数　※３ヶ年の平均値	0.980
経常収支比率	100.2%

あきる野市

市町村の概要（令和４年１月１日現在）

（1）位　置（市役所・役場）

所在地　　東京都あきる野市二宮 350 番地

東経・北緯　　東経 139 度 17 分 39 秒　　北緯 35 度 43 分 44 秒

標　高　　海抜 153 メートル

（2）面　積　　73.47 平方キロメートル

（3）人　口

総数　80,112 人　男　39,892 人　女　40,220 人　　36,487 世帯　人口密度　1,090 人/ｋ㎡

（4）基本構想（目標年次・標語）

令和３年度（2021 年度）「人と緑の新創造都市」

（5）名前の由来

市域一帯が古来、秋留郷（あきるごう）に属し、市内にある古社も阿伎留神社（あきるじんじゃ）と呼ばれていることや、地域発展の受皿として期待されている平坦部を秋留台地と呼ぶなど、「秋留」の名称が古くから親しまれてきたことによる。また、「秋留」の末尾に「野」を加え、新市の緑豊かな自然を表現し、さらに、多摩川を境に東の平野の武蔵野に対し、西の平野を秋留野と位置付け、未来へ発展する期待をこめた。そして、「秋留」をひらがなにし、「あきる野」とすることにより、親しみやすい名称にした。

（6）花・木・鳥

キク・もくせい・セキレイ

（7）名所・旧跡

秋川渓谷、阿伎留神社、大悲願寺、二宮神社、広徳寺、秋川渓谷瀬音の湯、あきる野ふるさと工房

（8）理事者（二役）

市長　村木　英幸　副市長　尾﨑　喜己

（9）議　会

議長　中嶋　博幸　副議長　増﨑　俊宏

議員数　21 人

議会構成（党〔会〕派別）

志清会 11 人、明るい未来を創る会３人、公明党３人、日本共産党３人

くさしぎ１人

（10）職員数（令和３年４月１日現在）

総数 468 人（一般行政職 459 人、技能労務職９人）

（11）財　政（令和２年度）

一般会計歳入決算額	42,372,757 千円
標準財政規模	17,047,657 千円
財政力指数　※３ヶ年の平均値	0.717
経常収支比率	97.5%

瑞　穂　町

市町村の概要（令和４年１月１日現在）

（1）位　置（市役所・役場）

所在地　　東京都西多摩郡瑞穂町大字箱根ケ崎 2335 番地

東経・北緯　　東経 139 度 21 分 14 秒　　北緯 35 度 46 分 18 秒

標　高　　137.5 メートル

（2）面　積　　16.85 平方キロメートル

（3）人　口

総数　32,328 人　男　16,400 人　女　15,928 人　15,097 世帯　人口密度　1,919 人/ｋ㎡

（4）基本構想（目標年次・標語）

令和３年度～令和 12 年度

「すみたいまち　つながるまち　あたらしいまち

～〝そうぞう〟しよう　みらいにずっとほこれるみずほ～」

（5）名前の由来

町制施行（昭和 15 年）当時の東京府知事（岡田周造氏）の命名

（6）花・木・鳥

つつじ・茶の花・松・もくせい・ひばり

（7）名所・旧跡

六道山公園、狭山池公園、ビューパーク（スカイホール）、耕心館、

みずほエコパーク、さやま花多来里の郷、瑞穂町郷土資料館「けやき館」

（8）理事者（二役）

町長　杉浦　裕之　副町長　栗原　裕之

（9）議　会

議長　古宮　郁夫　副議長　山﨑 栄

議員数　15 人

議会構成（党〔会〕派別）

自民誠和会７人、自民新政会３人、公明党３人、改革みずほの会１人、

日本共産党１人

（10）職員数(令和３年４月１日現在)

総数 235 人(一般行政職 234 人、技能労務職１人)

（11）財　政（令和２年度）

一般会計歳入決算額	19,428,886 千円
標準財政規模	7,129,431 千円
財政力指数　※３ヶ年の平均値	1.011
経常収支比率	91.0%

日 の 出 町

市町村の概要（令和４年１月１日現在）

（1）位　置（市役所・役場）

所在地　　東京都西多摩郡日の出町大字平井 2780 番地

東経・北緯　　東経 139 度 15 分 42 秒　　北緯 35 度 44 分 17 秒

標　高　　170 メートル

（2）面　積　　28.07 平方キロメートル

（3）人　口

総数　16,549 人　男　8,166 人　　女　8,383 人　7,466 世帯　人口密度　590 人/ｋ㎡

（4）基本構想（目標年次・標語）

令和２年度～令和７年度

みんなでつくろう日の出町！　― 安心・躍進・自立のまち ―

（5）名前の由来

町の西端に位置する日の出山に由来

（6）花・木・鳥

桜・フジ・モミ・ウグイス

（7）名所・旧跡

日の出山、白岩滝、シダレアカシデ（ソロの木の変種・国の天然記念物）、日の出山荘（中曽根康弘・ロナルドレーガン日米首脳会談記念館）、ひので三ツ沢つるつる温泉・日の出町小さな蔵の資料館

（8）理事者（二役）

町長　田村 みさ子　副町長　木﨑 孝二

（9）議　会

議長　小玉 正義　副議長　嘉倉 治

議員数　14 人

議会構成（党〔会〕派別）

自民蒼政クラブ７人、レモンの会２人、公明党２人、日本共産党１人、明政会１人、環境といのち１人

（10）職員数(令和３年４月１日現在)

総数 157 人（一般行政職 152 人、技能労務職５人）

（11）財　政（令和２年度）

一般会計歳入決算額	11,546,309 千円
標準財政規模	4,438,075 千円
財政力指数　※３ヶ年の平均値	0.691
経常収支比率	105.5%

檜　原　村

市町村の概要（令和４年１月１日現在）

（1）位　置（市役所・役場）

所在地　　東京都西多摩郡檜原村 467 番地１号

東経・北緯　　東経 139 度 10 分　　北緯 35 度 44 分 24 秒

標　高　　266.50 メートル

（2）面　積　　105.41 平方キロメートル

（3）人　口

総数　2,069 人　男　1,030 人　女　1,039 人　1,137 世帯　人口密度　20 人/ｋ㎡

（4）基本構想（目標年次・標語）

平成 26 年～令和５年度「森と清流を蘇らせ、未来に誇れる活力のある村」

（5）名前の由来

平安末期、源氏の武将平山季重の知行地となり、鎌倉幕府の繁栄とともに「柏の庄」と呼ばれ、檜はかしわとも読まれるので名づけられたといわれている。

（6）花・木・鳥

ヤマブキ・ヒノキ・ウグイス

（7）名所・旧跡

払沢の滝、神戸岩、口留番所跡、檜原城址、檜原温泉センター数馬の湯

（8）理事者（二役）

村長　坂本 義次　副村長　八田野 芳孝

（9）議　会

議長　山嵜　源重　副議長　清水　満男

議員数　９人

議会構成（党〔会〕派別）

檜原新政会６人、公明党１人、無所属２人

（10）職員数(令和３年４月１日現在)

総数 62 人(一般行政職 60 人、技能労務職２人)

（11）財　政（令和２年度）

一般会計歳入決算額	4,250,470 千円
標準財政規模	1,490,694 千円
財政力指数　※３ヶ年の平均値	0.167
経常収支比率	73.5%

奥 多 摩 町

市町村の概要（令和４年１月１日現在）

（1）位　置（市役所・役場）

所在地　　東京都西多摩郡奥多摩町氷川 215 番地 6

東経・北緯　　東経 139 度 06 分　　北緯 35 度 48 分

標　高　　339 メートル

（2）面　積　　225.53 平方キロメートル

（3）人　口

総数　4,897 人　男　2,451 人　女　2,446 人　2,620 世帯　人口密度　22 人/ｋ㎡

（4）基本構想（目標年次・標語）

令和６年度「人　森（もり）　清流　おくたま魅力発信！」

～住みたい　住み続けたい　みんなが支える癒しのまち　奥多摩～

（5）名前の由来

多摩の奥にある観光の町として知られ、一大観光の町として発展することが望ましいということで、昭和 30 年に古里村、氷川町、小河内村が合併し奥多摩町と名付けられた。

（6）花・木・鳥

ミツバツツジ（ムラサキツツジ）・スギ・ヤマドリ

（7）名所・旧跡

小河内ダム、奥多摩温泉もえぎの湯、日原鍾乳洞、倉沢のヒノキ

（8）理事者（二役）

町長　師岡 伸公　　副町長　井上 永一

（9）議　会

議長　高橋 邦男　副議長　小峰 陽一

議員数 12 人

議会構成（党〔会〕派別）

どんぐり１人、幸福実現党　宇宙会１人、ガジュマルの会１人、公明党１人

山なみ会２人、清新会４人、日本共産党１人、都民ファーストの会１人

（10）職員数(令和３年４月１日現在)

総数 124 人(一般行政職 96 人、技能労務職５人、病院事業 23 人)

（11）財　政（令和２年度）

一般会計歳入決算額	7,792,090 千円
標準財政規模	2,714,118 千円
財政力指数 ※３ヶ年の平均値	0.289
経常収支比率	72.7%

２．　統計

（１）人口・土地

人口・世帯数の推移

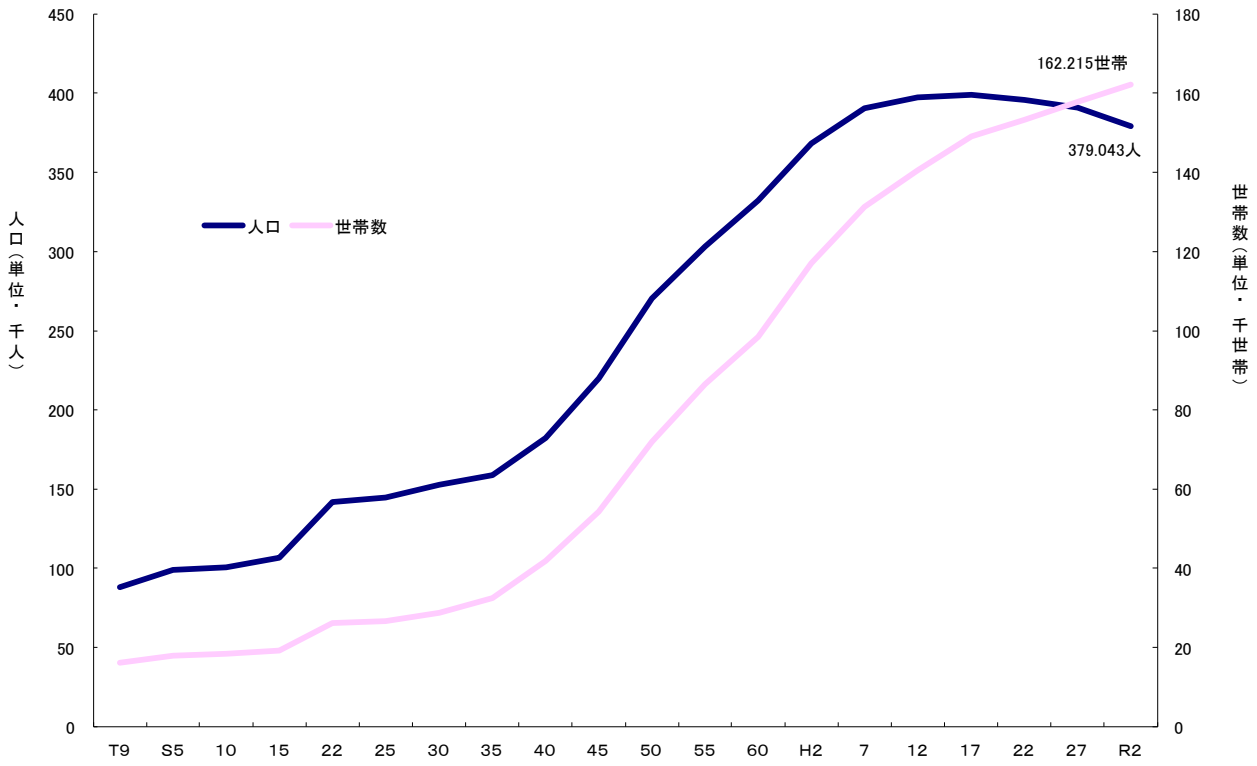

出典：総務省「国勢調査」

ア　人口・世帯（令和4年1月1日現在）　（単位:人、世帯）

市町村名	人口総数（A+B）	人口						総世帯数		
		日本人			外国人				日本人のみの世帯数	外国人のみ、並びに日本人と外国人の世帯数
		総数(A)	男	女	総数(B)	男	女			
青梅市	131,124	129,087	64,958	64,129	2,037	888	1,149	64,324	62,723	1,601
福生市	56,274	52,892	26,457	26,435	3,382	1,663	1,719	30,086	27,503	2,583
羽村市	54,609	53,207	26,968	26,239	1,402	639	763	26,016	25,013	1,003
あきる野市	80,112	79,070	39,368	39,702	1,042	524	518	36,487	35,670	817
瑞穂町	32,328	31,501	15,965	15,536	827	435	392	15,097	14,454	643
日の出町	16,549	16,428	8,113	8,315	121	53	68	7,466	7,368	98
檜原村	2,069	2,062	1,028	1,034	7	2	5	1,137	1,132	5
奥多摩町	4,897	4,843	2,434	2,409	54	17	37	2,620	2,572	48
計	377,962	369,090	185,291	183,799	8,872	4,221	4,651	183,233	176,435	6,798

出典:東京都「住民基本台帳による世帯と人口(日本人及び外国人)」

イ　年齢３区分別人口（令和4年1月1日現在）　（単位:人）

市町村名	年少人口（0～14歳）			生産年齢人口（15～64歳）			老年人口（65歳以上）			老年化指数
	総数	男	女	総数	男	女	総数	男	女	
青梅市	13,276	6,788	6,488	76,770	40,489	36,281	41,077	18,569	22,508	309
福生市	5,665	2,892	2,773	35,178	18,368	16,810	15,431	6,860	8,571	272
羽村市	6,416	3,328	3,088	33,529	17,714	15,815	14,664	6,565	8,099	229
あきる野市	9,550	4,877	4,673	46,263	23,992	22,271	24,299	11,023	13,276	254
瑞穂町	3,450	1,763	1,687	19,282	10,240	9,042	9,596	4,397	5,199	278
日の出町	2,246	1,181	1,065	8,326	4,339	3,987	5,977	2,646	3,331	266
檜原村	150	76	74	840	477	363	1,079	477	602	719
奥多摩町	348	192	156	2,054	1,154	900	2,495	1,105	1,390	717
計	41,101	21,097	20,004	222,242	116,773	105,469	114,618	51,642	62,976	279

（注）老年化指数＝老年人口／年少人口×100
出典：東京都「住民基本台帳による東京都の世帯と人口（町丁別・年齢別）」

ウ　国勢調査人口・世帯数の推移（大９年～）　（単位:世帯、人）

市町村名	T9. 10. 1		T14. 10. 1		S5. 10. 1		S10. 10. 1		S15. 10. 1	
	世帯数	総人口	世帯数	総人口	世帯数	総人口	世帯数	総人口	世帯数	総人口
青梅市	6,150	33,097	6,562	35,928	6,770	37,422	7,005	38,495	7,184	39,231
福生市	833	5,031	978	5,907	1,024	6,005	1,079	6,370	1,280	7,921
羽村市	788	5,113	863	5,564	904	5,800	922	5,618	963	5,878
あきる野市	3,441	19,363	3,576	20,212	3,730	21,127	3,855	21,315	3,948	21,827
瑞穂町	873	4,998	935	5,204	1,007	5,710	1,119	6,341	1,172	6,851
日の出町	1,004	5,651	1,038	5,797	1,255	6,659	1,252	6,538	1,244	6,673
檜原村	1,015	5,389	1,015	5,430	1,030	5,513	1,003	5,453	1,018	5,693
奥多摩町	1,931	9,514	2,017	9,880	2,204	10,896	2,092	10,470	2,453	12,543
計	16,035	88,156	16,984	93,922	17,924	99,132	18,327	100,600	19,262	106,617

市町村名	S19. 2. 22		S22. 10. 1		S25. 10. 1		S30. 10. 1		S35. 10. 1	
	世帯数	総人口	世帯数	総人口	世帯数	総人口	世帯数	総人口	世帯数	総人口
青梅市	－	40,321	9,885	51,920	9,739	53,166	10,141	55,218	11,296	56,896
福生市	－	9,575	2,300	14,066	2,920	14,669	4,137	19,096	5,562	21,998
羽村市	－	6,379	1,467	8,200	1,496	8,373	1,887	10,104	2,273	11,003
あきる野市	－	22,335	5,322	28,580	5,148	28,162	5,355	28,929	5,673	29,286
瑞穂町	－	7,222	1,531	8,860	1,621	9,210	1,720	9,607	2,241	12,092
日の出町	－	6,707	1,538	8,518	1,509	8,436	1,514	8,305	1,552	8,047
檜原村	－	5,554	1,157	6,642	1,126	6,373	1,099	5,940	1,112	5,650
奥多摩町	－	11,419	2,884	14,734	3,039	16,287	2,953	15,594	2,773	13,785
計	－	109,512	26,084	141,520	26,598	144,676	28,806	152,793	32,482	158,757

市町村名	S40. 10. 1		S45. 10. 1		S50. 10. 1		S55. 10. 1		S60. 10. 1	
	世帯数	総人口	世帯数	総人口	世帯数	総人口	世帯数	総人口	世帯数	総人口
青梅市	13,476	60,892	16,771	70,954	21,979	86,152	27,278	98,990	32,040	110,828
福生市	8,625	30,790	11,262	37,938	14,765	46,457	16,123	48,694	17,670	51,478
羽村市	3,878	16,027	5,679	22,783	9,099	33,129	13,231	42,017	15,602	47,203
あきる野市	6,886	32,677	10,742	45,067	14,492	56,970	16,729	62,810	18,124	66,529
瑞穂町	3,387	15,465	4,095	17,687	5,167	20,739	5,997	22,803	7,433	27,033
日の出町	1,671	8,086	1,983	8,835	2,790	11,463	3,423	13,854	3,933	15,787
檜原村	1,111	5,396	1,105	5,036	1,091	4,686	1,062	4,230	1,026	4,012
奥多摩町	2,837	13,082	2,715	11,733	2,639	10,559	2,559	9,808	2,568	9,273
計	41,871	182,415	54,352	220,033	72,022	270,155	86,402	303,206	98,396	332,143

市町村名	H2. 10. 1		H7. 10. 1		H12. 10. 1		H17. 10. 1		H22. 10. 1	
	世帯数	総人口	世帯数	総人口	世帯数	総人口	世帯数	総人口	世帯数	総人口
青梅市	39,261	125,960	45,274	137,234	49,304	141,394	52,434	142,354	52,544	139,339
福生市	21,533	58,062	24,135	61,497	25,354	61,427	26,431	61,074	27,045	59,796
羽村市	18,356	52,103	20,046	55,095	21,081	56,013	22,446	56,514	23,449	57,032
あきる野市	20,822	71,940	23,173	75,355	25,778	78,351	27,612	79,587	29,385	80,868
瑞穂町	9,347	30,967	10,367	32,714	10,757	32,892	11,837	33,691	12,369	33,497
日の出町	4,270	16,444	4,629	16,701	4,776	16,631	4,900	15,941	5,461	16,650
檜原村	1,012	3,808	1,019	3,560	1,009	3,256	979	2,930	915	2,558
奥多摩町	2,520	8,752	2,526	8,257	2,490	7,575	2,355	6,741	2,217	6,045
計	117,121	368,036	131,169	390,413	140,549	397,539	148,994	398,832	153,385	395,785

市町村名	H27. 10. 1		R2. 10. 1	
	世帯数	総人口	世帯数	総人口
青梅市	54,371	137,381	56,523	133,535
福生市	27,260	58,395	28,148	56,414
羽村市	23,451	55,833	23,809	54,326
あきる野市	30,817	80,954	31,887	79,292
瑞穂町	13,192	33,445	13,017	31,765
日の出町	5,800	17,446	6,012	16,958
檜原村	839	2,209	835	2,003
奥多摩町	2,045	5,234	1,984	4,750
計	157,775	390,897	162,215	379,043

出典：総務省「国勢調査」、東京都総務局統計部「東京都統計年鑑」

エ　昼　間　人　口（令和2年10月1日現在）　　（単位:人、%）

市町村名	昼間人口	平成27年との比較		昼間人口密度（人/㎢）	流入超過人口（△は流出超過）	夜間人口	昼夜間人口比率
		人数増減	増減率				
青梅市	120,804	△ 3,341	△ 2.7	1,169.3	△ 12,731	133,535	90.5
福生市	51,695	△ 869	△ 1.7	5,088.1	△ 4,719	56,414	91.6
羽村市	51,710	△ 165	△ 0.3	5,223.2	△ 2,616	54,326	95.2
あきる野市	67,342	△ 2,564	△ 3.7	916.6	△ 11,950	79,292	84.9
瑞穂町	35,317	△ 1,450	△ 3.9	2,096.0	3,552	31,765	111.2
日の出町	17,760	555	3.2	632.7	802	16,958	104.7
檜原村	2,133	44	2.1	20.2	130	2,003	106.5
奥多摩町	4,925	△ 288	△ 5.5	21.8	175	4,750	103.7
計	351,686	△ 8,078	△ 2.3	614.1	△ 27,357	379,043	92.8

(注) 昼夜間人口比率(夜間人口＝100)

出典:総務省 「令和2年 国勢調査」

オ　自宅外通勤通学者流出人口（令和2年10月1日現在）　　（単位:人）

市町村名	流出人口	都内他地域へ				他道府県へ			
			通勤者	通学者	うち15歳以上		通勤者	通学者	うち15歳以上
青梅市	31,667	27,806	24,504	3,302	3,090	3,861	3,450	411	386
福生市	16,203	15,021	13,622	1,399	1,259	1,182	1,044	138	124
羽村市	16,884	15,405	13,726	1,679	1,571	1,479	1,276	203	195
あきる野市	22,728	21,172	18,824	2,348	2,243	1,556	1,326	230	225
瑞穂町	9,053	7,572	6,688	884	827	1,481	1,333	148	138
日の出町	4,365	4,114	3,643	471	444	251	216	35	33
檜原村	381	369	332	37	35	12	8	4	4
奥多摩町	848	787	664	123	120	61	48	13	13
計	102,129	92,246	82,003	10,243	9,589	9,883	8,701	1,182	1,118

出典：総務省　「令和2年 国勢調査」

カ　常住地、従業地・通学地による15歳以上就業者数及び15歳以上通学者数（令和2年10月1日現在）

（単位：人）

		常住地							
		青梅市	福生市	羽村市	あきる野市	瑞穂町	日の出町	檜原村	奥多摩町
従業地・通学地	青梅市	22,464	1,211	3,017	1,673	1,128	404	39	315
	福生市	1,511	5,913	1,273	1,594	628	184	12	30
	羽村市	4,181	1,403	6,981	1,142	1,134	189	14	55
	あきる野市	1,537	978	687	10,924	239	1,052	113	51
	瑞穂町	2,572	752	1,492	704	4,671	138	10	28
	日の出町	717	275	260	2,296	102	2,139	47	28
	檜原村	33	13	8	188	0	40	417	1
	奥多摩町	565	26	55	57	13	19	2	1,069
	八王子市	2,124	1,281	1,015	3,273	578	530	42	40
	立川市	2,391	1,492	1,285	1,764	568	270	17	41
	武蔵野市	410	220	181	247	62	99	1	5
	府中市	618	350	322	452	116	62	5	6
	昭島市	1,835	1,867	1,017	1,787	469	222	16	26
	小平市	442	240	292	349	130	49	5	9
	日野市	627	339	320	514	146	79	3	11
	東大和市	326	153	159	248	174	45	1	8
	武蔵村山市	771	401	428	404	695	71	3	12
	上記を除く市町村	2,116	1,194	1,040	1,584	554	218	15	39
	千代田区	680	360	364	360	96	66	2	10
	港区	473	293	243	254	79	30	3	6
	新宿区	877	548	420	546	161	77	5	12
	渋谷区	417	205	167	218	64	33	1	8
	杉並区	369	194	165	214	62	43	0	6
	上記を除く特別区	2,002	1,086	1,087	1,199	317	167	11	37
	入間市	1,180	241	355	258	633	32	1	22
	上記を除く他県	2,656	927	1,116	1,293	838	217	11	39
合計		56,662	23,199	24,599	35,323	14,598	6,656	846	1,930

		常住地									合計
		立川市	東大和市	武蔵村山市	その他都内市町村	特別区	所沢市	飯能市	入間市	左記を除く他県	
従業地・通学地	青梅市	784	360	495	4,367	500	347	1,179	1,189	1,916	44,156
	福生市	664	215	450	3,379	266	162	141	258	699	18,616
	羽村市	592	243	384	2,997	263	176	217	346	780	21,947
	あきる野市	480	153	213	3,645	264	77	68	109	855	23,226
	瑞穂町	519	364	918	2,389	149	513	361	911	781	18,213
	日の出町	126	31	38	865	62	20	36	48	215	7,486
	檜原村	13	3	3	64	47	3	1	0	93	977
	奥多摩町	18	8	2	78	29	2	19	10	119	2,107

（注）「従業地・通学地」とは、就業者が従業している、又は通学者が通学している場所をいう。
合計は不詳を含む。このため、合計と内訳の計は一致しない。
就業者には、自宅で従業する者の数は含まない。

出典：総務省「令和2年 国勢調査」

キ　土地面積（令和3年1月1日現在）　　（単位:ha）

市町村名	総面積（行政面積）	総数	宅地				
				商業地区	工業地区	住宅地区	その他
青梅市	10,331	6,037.59	1,268.13	18.23	119.60	1,023.69	106.61
福生市	1,016	390.22	363.47	18.53	11.50	333.44	－
羽村市	990	607.49	546.69	18.95	170.82	356.86	0.06
あきる野市	7,347	3,771.38	839.35	9.91	39.38	703.38	86.68
瑞穂町	1,685	932.33	503.73	35.79	173.21	238.12	56.61
日の出町	2,807	1,630.00	248.61	11.02	18.91	135.99	82.69
檜原村	10,541	4,577.36	41.78	－	－	－	41.78
奥多摩町	22,553	5,738.13	84.08	－	－	12.76	71.32
計	57,270	23,684.50	3,895.84	112.43	533.42	2,804.24	445.75

市町村名	田	畑	山林	その他	免税点未満
青梅市	19.28	387.18	3,251.29	872.64	239.05
福生市	0.10	11.20	1.30	13.90	0.24
羽村市	4.64	30.24	4.33	14.62	6.96
あきる野市	49.50	415.58	1,732.20	541.26	193.49
瑞穂町	－	246.85	52.07	81.55	48.13
日の出町	2.69	139.82	904.77	243.17	90.93
檜原村	0.32	174.80	3,875.64	330.23	154.59
奥多摩町	4.42	113.97	4,946.23	48.28	541.16
計	80.95	1,519.64	14,767.83	2,145.65	1,274.55

（注１）非課税とされている土地は除かれているため、行政面積と一致しない。
（注２）宅地のその他は、村落又は観光地区（市,郡,島部）、農業用施設の用に供する宅地及び生産緑地区内の宅地である。
（注３）その他は、原野、池沼、雑種地である。
（注４）免税点未満とは、土地に対して課する固定資産税の課税標準となるべき額が30万円に満たないものである。
（注５）端数処理のため各項の和と表示した総数は必ずしも一致しない。
出典：東京都「東京都統計年鑑　令和２年」

ク　市街化区域及び市街化調整区域（令和3年4月1日現在）　　（単位:ha、%）

市町村名	最終区域決定年月日	都市計画区域			
			市街化区域	市街化調整区域	市街化区域の割合
青梅市	S31.12.24	10,326	2,183	8,143	21.1
福生市	H27.12. 1	1,024	663	361	64.7
羽村市	H27.12. 1	991	814	177	82.1
あきる野市	H2.3.9	7,334	1,198	6,136	16.3
瑞穂町	H27.12. 1	1,683	747	936	44.4
日の出町	H2.3.9	2,808	331	2,477	11.8
檜原村	－	－	－	－	－
奥多摩町	－	－	－	－	－
計	－	24,166	5,936	18,230	24.6

（注１）端数処理のため合計と内訳が一致しない場合がある。
（注２）各都市計画区域における市町村別の面積は参考数値
出典：東京都都市整備局「令和3年版　事業概要」「東京都の土地2020(土地関係資料集)」「地域地区面積一覧表（多摩部)」

（２）都市基盤の整備・生活環境

鉄道駅別乗車人員の推移

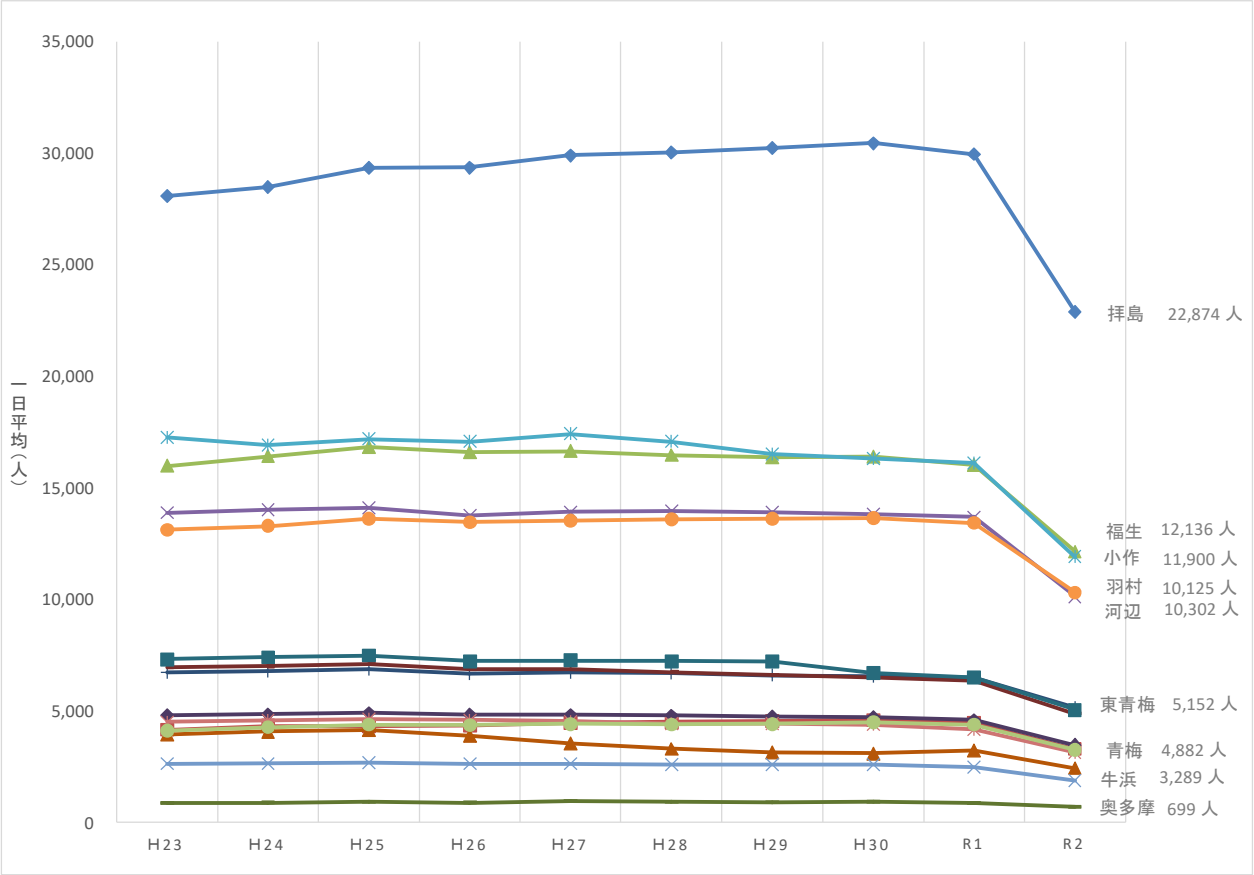

出典：ＪＲ東日本公式ホームページ「各駅の乗車人員」

ア　道路の延長及び面積（令和2年4月1日現在）　（単位:m、㎡、%）

市町村名	総数			左のうち市町村道			道路率
	延長	面積	平均幅員	延長	面積	平均幅員	
青梅市	935,688	4,755,290	5.08	815,429	3,154,459	3.87	4.6
福生市	150,919	1,129,037	7.48	130,067	782,750	6.02	11.1
羽村市	164,579	1,328,355	8.07	147,513	1,037,492	7.03	13.4
あきる野市	741,945	3,485,564	4.70	673,017	2,336,378	3.47	4.7
瑞穂町	243,462	1,485,691	6.10	219,704	1,065,443	4.85	8.8
日の出町	142,567	905,033	6.35	116,172	572,950	4.93	3.2
檜原村	120,317	1,024,739	8.52	70,043	176,271	2.52	1.0
奥多摩町	306,934	1,628,949	5.31	224,244	532,659	2.38	0.7
計	2,806,411	15,742,658	5.61	2,396,189	9,658,402	4.03	2.7

（注１）平均幅員＝面積÷延長で計算、道路率＝道路の面積／行政面積

出典：東京都建設局道路管理部「東京都道路現況調書　令和2年度」

イ　都市公園等の状況（令和3年4月1日）　（単位:箇所、㎡）

市町村名	都市公園					
	総数		市町村立公園		都立公園	
	数	面積	数	面積	数	面積
青梅市	102	615,353.06	102	615,353.06	－	－
福生市	55	402,600.53	55	402,102.39	－	498.14
羽村市	71	338,873.37	71	338,873.37	－	－
あきる野市	33	299,486.81	32	181,039.74	1	118,447.07
瑞穂町	56	1,219,324.53	55	171,425.35	1	1,047,899.18
日の出町	23	55,644.70	23	55,644.70	－	－
檜原村	－	－	－	－	－	－
奥多摩町	－	－	－	－	－	－
計	340	2,931,283.00	338	1,764,438.61	2	1,166,844.39

（注１）原則として、１つの公園が複数の市にまたがる場合、公園の数は面積の占める割合の大きい方の市に計上し、面積は各市ごとに計上している。ただし、面積割合を区分できないものについては、主たる所在地の市に計上している。

（注２）人口は、「東京都の人口（推計）令和3年4月1日現在」（東京都総務局統計部）を使用している。

出典：東京都建設局公園緑地部管理課「公園調書（令和3年4月1日現在）」

国立公園（根拠法規：自然公園法）

名称	面積	指定年月日	区域
秩父多摩甲斐	３５，２９８ｈａ（都地域以外を含めた全面積126,259ｈａ）	昭和25年 7月10日	奥多摩町の全部、青梅市・あきる野市・日の出町・檜原村の各一部

都立自然公園（根拠法規：東京都自然公園条例）

名称	面積	指定年月日	区域
狭山	７７５　ｈａ	昭和26年 3月 9日	瑞穂町の一部、東大和市・武蔵村山市・東村山市の各一部
羽村草花丘陵	５５３　ｈａ	昭和28年 3月15日	青梅市・福生市・羽村市・あきる野市の各一部
秋川丘陵	１，３３５　ｈａ	昭和28年10月 1日	あきる野市の一部、八王子市の一部
滝山	６６１　ｈａ	昭和25年11月 7日	あきる野市の一部、八王子市の一部

都立自然ふれあい公園（根拠法規：東京都自然公園条例）

名　　称	面　　積	供用開始日	区域
小峰公園 （小峰国民休養地）	１０．８ｈａ	平成 2年 7月 1日	あきる野市留原・高尾
奥多摩湖畔公園 （山のふるさと村）	３０．２ｈａ	平成2.10.31（第1次） 平成3. 7. 1（第2次） 平成5. 4. 1（第3次） 平成5. 6. 1（第4次） 平成6. 4. 1（全面オープン）	奥多摩町川野

都立公園（根拠法規：東京都立公園条例）

名　　称	面　　積	供用開始日	区　　域
秋留台公園	１１．８ ｈａ	昭和63年 6月 1日	あきる野市二宮・平沢
野山北・六道山公園	２０４．０ｈａ	昭和63年 6月 1日	瑞穂町石畑・殿ケ谷・高根・箱根ケ崎・駒形富士山、武蔵村山市の一部

ウ　住宅の種類別世帯数（令和2年10月1日現在）　（単位:世帯）

市町村名	総　数	建て方別						
		一戸建	長屋建	共同住宅				その他
					1～2階	3～5階	6階以上	
青梅市	55,308	33,158	458	21,608	5,208	9,684	6,716	84
福生市	27,959	10,844	306	16,790	4,284	9,082	3,424	19
羽村市	23,259	12,168	181	10,884	2,695	5,747	2,442	26
あきる野市	31,676	24,870	353	6,416	3,859	2,336	221	37
瑞穂町	12,895	9,226	64	3,588	1,569	1,957	62	17
日の出町	5,863	5,172	105	581	503	78	－	5
檜原村	821	795	15	10	6	4	－	1
奥多摩町	1,946	1,803	84	57	26	31	－	2
計	159,727	98,036	1,566	59,934	18,150	28,919	12,865	191

出典：総務省　「令和2年　国勢調査」

エ　上水道普及率（対人口）の状況（令和3年3月31日現在）　（単位:人、%）

市町村名	行政区域内人口(A)	給水区域内人口(B)	現在給水人口			普及率(B/A)
			上水道	簡易水道	専用水道	
青梅市	132,202	132,193	131,013	－	1,180	100.0
福生市	56,612	56,612	56,612	－	－	100.0
羽村市	54,622	54,553	54,553	－	－	100.0
あきる野市	79,565	79,565	79,565	－	－	100.0
瑞穂町	32,028	32,028	32,028	－	－	100.0
日の出町	17,008	17,008	17,008	－	－	100.0
檜原村	2,101	2,013	－	2,013	－	95.8
奥多摩町	4,774	4,719	4,719	－	－	98.8

出典：東京都福祉保健局「衛生統計年報編」

オ　下水道普及率（対人口）の推移　（単位:人、%）

市町村名	全体人口	普及人口	平成28年度末普及率	平成29年度末普及率	平成30年度末普及率	令和元年度末普及率	令和２年度末普及率
青梅市	131,661	129,155	97	98	98	98	98
福生市	56,786	56,786	100	100	100	100	100
羽村市	54,622	54,445	*100	*100	*100	*100	*100
あきる野市	80,177	75,127	94	94	94	94	94
瑞穂町	32,458	31,892	98	98	98	98	98
日の出町	16,563	16,556	*100	*100	*100	*100	*100
檜原村	2,101	1,895	87	89	89	91	90
奥多摩町	4,949	4,522	91	92	91	91	91

（注１）多摩地域の全体人口は、住民基本台帳及び外国人登録（令和3年4月1日現在）による。

（注２）＊印は、普及率99.5%以上であるため、100%概成とした。

出典：東京都下水道局「事業概要　令和3年度」

カ　河川等の水質

（単位：mg/ℓ）

河川名	No.地点名	類型	BOD75%水質値						BOD年度平均値					
			昭和46年度	平成28年度	平成29年度	平成30年度	令和元年度	令和2年度	昭和46年度	平成28年度	平成29年度	平成30年度	令和元年度	令和2年度
多摩川	1 昭和橋	AA	－	0.7	0.5	0.5	<0.5	<0.5	－	0.6	0.6	0.5	0.5	0.5
	② 和田橋	AA	1.9	0.8	0.7	0.5	0.5	<0.5	1.5	0.7	0.6	0.6	0.5	0.5
	3 調布橋	A	－	0.6	0.6	0.5	0.5	0.5	－	0.6	0.6	0.5	0.5	0.5
	4 羽村堰	A	2.6	0.7	0.6	0.5	<0.5	<0.5	2.1	0.7	0.6	0.6	0.5	0.5
	5 永田橋	A	－	－	－	－	－	－	－	－	－	－	－	－
日原川	⑥ 氷川小橋（多摩川合流点前）	AA	－	0.6	<0.5	<0.5	<0.5	<0.5	－	0.6	0.5	0.6	0.5	0.5
平井川	⑦ 多西橋（多摩川合流点前）	AA	－	0.8	0.9	0.7	0.6	0.5	1.1	0.7	0.8	0.7	0.6	0.6
秋川	8 上日向橋	AA	－	0.6	0.5	0.5	<0.5	<0.5	－	0.6	0.6	0.5	0.5	<0.5
	9 沢戸橋	AA	－	0.6	0.5	0.5	<0.5	<0.5	－	0.6	0.6	0.5	0.5	<0.5
	⑩ 東秋川橋（多摩川合流点前）	AA	1.7	0.7	0.6	0.5	<0.5	<0.5	1.5	0.6	0.6	0.6	0.5	0.5
北秋川	⑪ 西川橋（秋川合流点前）	AA	－	0.5	<0.5	<0.5	<0.5	<0.5	－	0.5	0.5	0.5	0.5	<0.5
養沢川	⑫ 新橋（秋川合流点前）	AA	－	0.6	0.5	0.5	<0.5	<0.5	－	0.6	0.5	0.5	0.5	0.5
成木川	⑬ 落合橋（北小曽木川合流点前）	A	－	0.6	0.8	0.5	0.5	<0.5	－	0.6	0.7	0.5	0.6	<0.5
	⑭ 両郡橋（都県境）	A	3.2	0.7	0.8	0.5	0.6	<0.5	2.9	0.7	0.7	0.5	0.6	<0.5
黒沢川	⑮ 落合橋（都県境）	A	－	0.8	0.7	0.6	0.5	0.5	－	0.7	0.7	0.6	0.6	0.5
霞川	⑯ 金子橋（都県境）	A	12	1.0	1.2	0.6	0.7	0.5	15	0.8	0.9	0.6	0.6	0.6

湖沼名	No.地点名	類型	採水層別	COD75%水質値						COD年度平均値					
				平成3年度	平成28年度	平成29年度	平成30年度	令和元年度	令和2年度	平成3年度	平成28年度	平成29年度	平成30年度	令和元年度	令和2年度
貯水池 小河内ダム	⑰ ダム前定点	湖沼AA	上	1.4	1.9	2.6	1.9	2.2	1.5	1.3	1.5	2.2	1.8	2.0	1.3
			中	1.3	1.2	1.9	1.5	1.5	1.1	1.2	1.2	1.6	1.4	1.4	1.1
			下	2.0	3.4	3.4	3.0	2.9	2.7	1.6	3.1	3.0	2.6	2.3	2.1
	18 麦山	湖沼AA	上	1.6	2.1	3.4	2.2	2.6	1.7	1.4	2.0	2.9	1.9	2.3	1.5
			下	1.6	1.6	2.2	1.8	2.1	1.6	1.6	1.5	1.9	1.7	1.9	1.5

（注）番号欄の○印は、環境基準点を示す。

出典：東京都環境局「令和２年度公共用水域及び地下水の水質測定結果」

◎　表の説明

○　ＢＯＤ

生物化学的酸素要求量。水中の有機物が微生物の働きによって分解されるときに消費される酸素の量で、河川の有機汚濁を測る代表的な指標。水質汚濁に係る環境基準の中では、河川の利用目的に応じてＢＯＤ値が決められている。

○　ＣＯＤ

化学的酸素要求量。水中の有機物を酸化剤で化学的に分解した際に消費される酸素の量で、河川、湖沼、海域の有機汚濁を測る代表的な指標である。人間活動に伴って工場・事業場、家庭からの排出には多くの有機物が含まれている。これら排水が河川、湖沼、海域に放流されると、富栄養化となり、プランクトンが異常発生し、赤潮や青潮の原因となる。

○　７５％水質値

７５％水質値は、各月のデータである日平均値を、水質の良いものから１２個並べたとき、水質の良い方から９番目にきた値である。

○　河川類型（環境基準値）

ＡＡ	ＢＯＤ水質	１ mg/ℓ以下
A	ＢＯＤ水質	２ mg/ℓ以下
B	ＢＯＤ水質	３ mg/ℓ以下
C	ＢＯＤ水質	５ mg/ℓ以下
D	ＢＯＤ水質	８ mg/ℓ以下
E	ＢＯＤ水質	１０ mg/ℓ以下

○　湖沼類型（環境基準値）

ＡＡ	ＣＯＤ水質	１ mg/ℓ以下

○　河川・湖沼の測定地点図

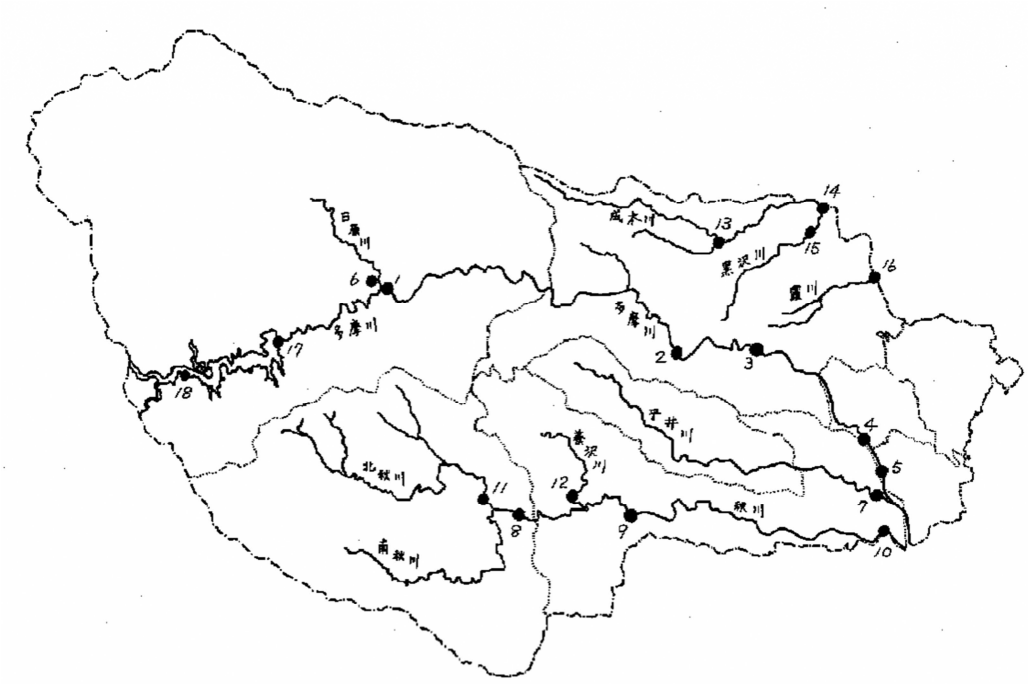

キ　ごみ量及び資源化量（令和２年度）　（単位:トン、%）

市町村名	ごみ総量 (A)(=(B+C))					
		可燃	不燃	資源	粗大	有害
青梅市	38,156	27,142	1,125	8,031	1,756	102
福生市	15,656	10,544	560	3,823	707	22
羽村市	16,175	10,834	453	4,132	734	22
あきる野市	23,723	18,001	438	4,130	1,117	37
瑞穂町	11,164	7,749	391	2,510	497	17
日の出町	5,075	4,110	97	641	221	6
檜原村	853	582	17	173	80	1
奥多摩町	1,854	1,302	47	394	107	4
計	112,656	80,264	3,128	23,834	5,219	211

市町村名	収集量 (B)					
		可燃	不燃	資源	粗大	有害
青梅市	30,682	21,648	1,111	7,467	356	100
福生市	13,644	8,869	511	3,823	419	22
羽村市	13,238	8,418	450	4,132	216	22
あきる野市	22,841	17,828	433	4,130	413	37
瑞穂町	8,578	5,552	391	2,510	108	17
日の出町	4,967	4,100	96	641	124	6
檜原村	830	581	17	173	58	1
奥多摩町	1,853	1,302	47	394	106	4
計	96,633	68,298	3,056	23,270	1,800	209

市町村名	持込量 (C)					
		可燃	不燃	資源	粗大	有害
青梅市	7,474	5,494	14	564	1,400	2
福生市	2,012	1,675	49	0	288	0
羽村市	2,937	2,416	3	0	518	0
あきる野市	882	173	5	0	704	0
瑞穂町	2,586	2,197	0	0	389	0
日の出町	108	10	1	0	97	0
檜原村	23	1	0	0	22	0
奥多摩町	1	0	0	0	1	0
計	16,023	11,966	72	564	3,419	2

市町村名	ごみ資源化量 (D)	ごみ資源化率 (D)/(A)	集団回収 (E)	総資源化率 (D+E)/(A+E)
青梅市	11,383	29.8	2,415	34.0
福生市	4,997	31.9	564	34.3
羽村市	5,408	33.4	729	36.3
あきる野市	6,696	28.2	1,740	33.1
瑞穂町	3,389	30.4	211	31.6
日の出町	1,233	24.3	394	29.7
檜原村	262	30.7	0	30.7
奥多摩町	582	31.4	0	31.4
計	33,950	30.1	6,053	33.7

（注１）ごみ資源化量＝資源ごみからの資源化量＋収集後資源化量

（注２）総資源化率＝（資源ごみからの資源化量＋集団回収量＋収集後資源化量）÷（総ごみ量＋集団回収量）

（注３）ごみ資源化率＝（資源ごみからの資源化量＋収集後資源化量）÷総ごみ量

出典：東京市町村自治調査会「多摩地域ごみ実態調査　2020（令和２）年度統計」

ク　自動車保有台数（令和２年度末現在）　　（単位：台）

市町村名	総　数	貨物自動車				乗用車			乗合自動車	特殊用途車	大型特殊車
			普通車	小型車	被牽引車		普通車	小型車			
青梅市	45,862	4,473	1,683	2,694	96	39,881	19,939	19,942	181	1,093	234
福生市	25,645	1,660	480	1,176	4	23,273	10,912	12,361	212	416	84
羽村市	18,837	1,789	666	1,112	11	16,570	8,384	8,186	34	333	111
あきる野市	28,226	2,949	1,142	1,793	14	24,317	12,238	12,079	114	660	186
瑞穂町	17,465	4,677	2,478	1,947	252	11,466	5,920	5,546	171	1,013	138
日の出町	6,674	947	385	557	5	5,147	2,471	2,676	43	452	85
檜原村	1,140	203	84	117	2	814	359	455	16	74	33
奥多摩町	2,111	363	174	189	－	1,552	767	785	24	102	70
計	145,960	17,061	7,092	9,585	384	123,020	60,990	62,030	795	4,143	941

出典：東京都「東京都統計年鑑　令和2年」、(財)自動車検査登録情報協会

ケ　鉄道駅別乗車人員　　（単位：人）

青梅線	平成２８年度		平成２９年度		平成３０年度		令和元年度		令和２年度	
	１日平均		１日平均		１日平均		１日平均		１日平均	
		うち定期		うち定期		うち定期		うち定期		うち定期
拝島	30,024	19,333	30,223	19,435	30,430	19,527	29,946	19,379	22,874	15,837
牛浜	4,504	2,519	4,539	2,542	4,596	2,562	4,475	2,540	3,289	2,094
福生	16,457	10,265	16,360	10,184	16,395	10,229	16,017	10,093	12,136	8,302
羽村	13,958	9,405	13,893	9,370	13,816	9,370	13,687	9,394	10,125	7,321
小作	17,067	11,755	16,514	11,320	16,297	11,186	16,111	11,231	11,900	8,715
河辺	13,577	8,987	13,614	9,064	13,635	9,114	13,417	9,033	10,302	7,412
東青梅	6,690	4,754	6,601	4,694	6,557	4,673	6,493	4,668	5,152	3,913
青梅	6,735	4,735	6,616	4,672	6,497	4,542	6,349	4,448	4,882	3,625
宮ノ平	…	…	…	…	…	…	…	…	…	…
日向和田	…	…	…	…	…	…	…	…	…	…
石神前	…	…	…	…	…	…	…	…	…	…
二俣尾	…	…	…	…	…	…	…	…	…	…
軍畑	…	…	…	…	…	…	…	…	…	…
沢井	…	…	…	…	…	…	…	…	…	…
御嶽	…	…	…	…	…	…	…	…	…	…
川井	…	…	…	…	…	…	…	…	…	…
古里	…	…	…	…	…	…	…	…	…	…
鳩ノ巣	…	…	…	…	…	…	…	…	…	…
白丸	…	…	…	…	…	…	…	…	…	…
奥多摩	929	274	916	264	934	261	866	268	699	250

五日市線	平成２８年度		平成２９年度		平成３０年度		令和元年度		令和２年度	
	１日平均		１日平均		１日平均		１日平均		１日平均	
		うち定期		うち定期		うち定期		うち定期		うち定期
熊川	…	…	…	…	…	…	…	…	…	…
東秋留	4,799	3,439	4,751	3,439	4,719	3,431	4,593	3,381	3,478	2,627
秋川	7,222	5,135	7,214	5,134	6,690	4,667	6,499	4,576	5,044	3,764
武蔵引田	3,299	2,349	3,138	2,183	3,102	2,180	3,235	2,297	2,430	1,772
武蔵増戸	2,603	1,803	2,597	1,792	2,584	1,786	2,481	1,721	1,875	1,384
武蔵五日市	4,427	2,857	4,428	2,868	4,376	2,807	4,164	2,740	3,134	2,161

八高線	平成２８年度		平成２９年度		平成３０年度		令和元年度		令和２年度	
	１日平均		１日平均		１日平均		１日平均		１日平均	
		うち定期		うち定期		うち定期		うち定期		うち定期
東福生	…	…	…	…	…	…	…	…	…	…
箱根ケ崎	4,395	3,145	4,408	3,152	4,490	3,204	4,384	3,215	3,258	2,458

（注）　…は、下記資料で公表していない。

出典：ＪＲ東日本公式ホームページ「各駅の乗車人員」

（３）保健医療・福祉

要介護（要支援）認定者数の推移

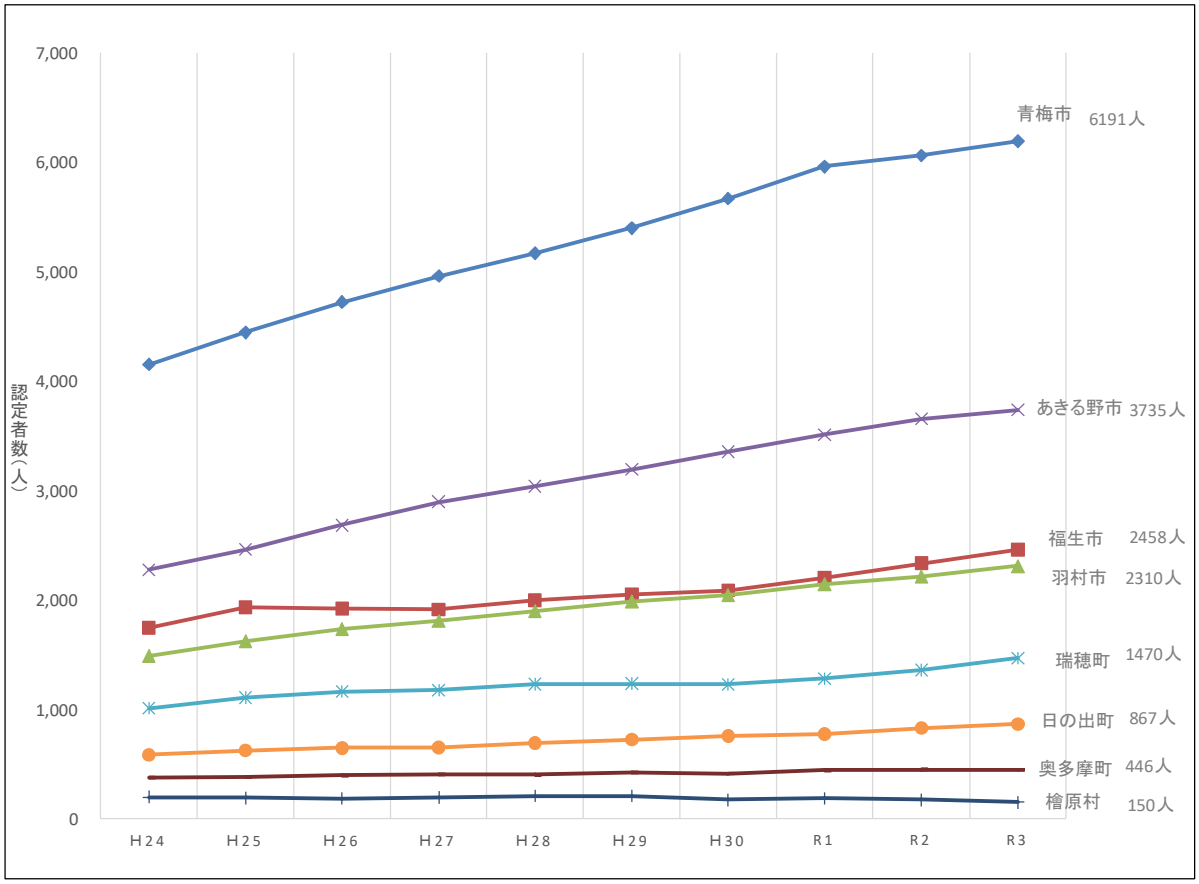

出典：東京都福祉保健局「福祉・衛生統計年報」

ア　医療施設数（令和2年10月1日現在）　　（単位:施設）

市町村名	総数	精神病床を有する病院			一般病院			感染症病床を有する病院	結核病床を有する病院	療養病床を有する病院	一般診療所	歯科診療所
		合計	精神科病院	一般病院	合計	療養病床及び一般病床のみの病院	一部が療養病床及び一般病床の病院					
青梅市	16	10	8	2	8	6	2	1	－	6	88	64
福生市	4	－	－	－	4	4	－	－	－	1	42	32
羽村市	2	－	－	－	2	2	－	－	－	2	35	32
あきる野市	4	1	1	－	3	3	－	－	－	1	48	36
瑞穂町	1	－	－	－	1	1	－	－	－	1	14	11
日の出町	2	1	－	1	2	1	1	－	－	2	14	6
檜原村	－	－	－	－	－	－	－	－	－	－	3	－
奥多摩町	1	－	－	－	1	1	－	－	－	－	8	2
計	30	12	9	3	21	18	3	1	－	13	252	183

（注）病院については、種別が重複している施設があるため総数と一致しない。

市町村名	病院の病床規模別病院数						
	20～49	50～99	100～199	200～299	300～399	400～499	500～
青梅市	－	－	8	3	1	2	2
福生市	－	1	2	－	1	－	－
羽村市	－	－	2	－	－	－	－
あきる野市	－	1	2	－	1	－	－
瑞穂町	－	－	1	－	－	－	－
日の出町	－	－	2	－	－	－	－
檜原村	－	－	－	－	－	－	－
奥多摩町	1	－	－	－	－	－	－
計	1	2	17	3	3	2	2

出典：東京都福祉保健局「東京都の医療施設」

イ　医療施設病床数（令和2年10月1日現在）　（単位:床）

市町村名	病院病床数	病床数内訳				
		一般病床	療養病床	結核病床	精神病床	感染症病床
青梅市	4,555	679	1,430	－	2,442	4
福生市	688	592	96	－	－	－
羽村市	246	60	186	－	－	－
あきる野市	578	365	100	－	113	－
瑞穂町	120	－	120	－	－	－
日の出町	270	56	154	－	60	－
檜原村	－	－	－	－	－	－
奥多摩町	43	43	－	－	－	－
計	6,500	1,795	2,086	－	2,615	4

出典：東京都福祉保健局「東京都の医療施設」

公立４病院の病床数内訳　（単位:床）

病院名	病床数	病床数内訳				
		一般病床	療養病床	結核病床	精神病床	感染症病床
青梅市立総合病院	529	475	－	－	50	4
公立福生病院	316	316	－	－	－	－
公立阿伎留医療センター	305	305	－	－	－	－
奥多摩町国民健康保険奥多摩病院	43	43	－	－	－	－
計	1,193	1,139	－	－	50	4

出典：各病院ホームページ、東京都「病床機能報告」

ウ　障害者手帳交付状況（令和2年4月1日～令和3年3月31日）　（単位:人）

市町村名	身体障害者	知的障害者	精神障害者	合計
青梅市	6,787	1,306	702	8,795
福生市	2,076	473	276	2,825
羽村市	1,947	545	238	2,730
あきる野市	2,859	805	368	4,032
瑞穂町	1,420	382	156	1,958
日の出町	694	189	80	963
檜原村	153	29	18	200
奥多摩町	464	56	34	554
計	16,400	3,785	1,872	22,057

出典：東京都福祉保健局「福祉統計年報編」

エ　生活保護の状況（令和2年度平均）　（単位:世帯、人、%）

市町村名	被保護者			扶助の種類別被保護世帯数							
	世帯	人員	保護率	生活扶助	住宅扶助	教育扶助	介護扶助	医療扶助	出産扶助	生業扶助	葬祭扶助
青梅市	2,173	2,923	2.19	1,725	1,788	136	344	1,586	0	65	4
福生市	912	1,118	1.98	2,726	2,848	136	626	2,660	0	89	4
羽村市	651	856	1.58	741	781	41	173	698	−	21	3
あきる野市	694	954	1.20	535	569	27	119	578	0	17	1
瑞穂町	550	789	2.48	461	470	29	111	479	−	17	1
日の出町	79	104	0.61	52	46	4	21	71	−	1	0
檜原村	18	19	0.95	11	4	−	5	17	−	1	−
奥多摩町	63	76	1.60	44	21	−	19	57	−	0	0
計	5,140	6,839	1.80	6,295	6,527	373	1,418	6,146	−	211	13

(注１)保護停止中の世帯、人員含む。

(注２)総数と内訳の計が一致しないのは、端数処理のためである。

(注３)保護率算定の基礎人口は、東京都総務局「東京都の人口（推計）」（令和2年10月1日）による。

(注４)0は小数点第1位を四捨五入して整数値にならないもの。

出典：東京都福祉保健局総務部総務課「福祉・衛生　統計年報（令和2年度）」

オ　介護保険事業の状況（令和3年1月末現在）　（単位:人）

市町村名	第１号被保険者数	要介護(要支援)認定者数	居宅介護サービス受給者数	地域密着型サービス受給者数	施設介護サービス受給者数
青梅市	39,240	6,191	2,991	509	1,365
福生市	15,115	2,458	1,388	188	529
羽村市	14,454	2,310	1,203	143	426
あきる野市	23,436	3,735	1,919	342	884
瑞穂町	9,337	1,470	777	85	296
日の出町	5,300	867	418	58	181
檜原村	962	150	61	41	77
奥多摩町	2,217	446	160	54	156
計	110,061	17,627	8,917	1,420	3,914

(注)要介護（要支援）認定者数と居宅介護、地域密着型、施設介護のサービス受給者数は、第１号・第２号の合計

出典：東京都福祉保健局総務部総務課「福祉・衛生　統計年報（令和2年度）」

カ　心身障害者(児)居宅介護(ホームヘルプ)実施状況（各年度末）　（単位:人）

市町村名	平成29年度	平成30年度	平成31年度 令和元年度	令和2年度
	支給決定者数	支給決定者数	支給決定者数	支給決定者数
青梅市	266	283	288	294
福生市	163	155	157	156
羽村市	153	140	122	127
あきる野市	167	158	169	149
瑞穂町	98	98	101	90
日の出町	38	35	37	39
檜原村	3	4	3	3
奥多摩町	−	−	−	−
計	888	873	877	858

出典：東京都福祉保健局総務部総務課「福祉・衛生　統計年報（令和2年度）」

キ　保育所の状況（令和3年4月1日現在）　（単位:施設、人）

市町村名	施設数			定員			入所児童数		
		公立	私立		公立	私立		公立	私立
青梅市	32	－	32	3,329	－	3,329	2,815	3	2,812
福生市	14	－	14	1,357	－	1,357	1,301	－	1,301
羽村市	12	－	12	1,125	－	1,125	1,147	2	1,145
あきる野市	15	3	12	1,779	200	1,579	1,654	136	1,518
瑞穂町	9	2	7	672	230	442	612	190	422
日の出町	5	－	5	556	－	556	477	1	476
檜原村	1	－	1	45	－	45	45	－	45
奥多摩町	2	－	2	140	－	140	104	－	104
計	90	5	85	9,003	430	8,573	8,155	332	7,823

(注１)休止中の施設は除く。

(注２)入所児童数は、管外の施設に委託している児童数を含む。

(注３)保育所型認定こども園を含む（ただし、１号認定時は定員及び入所児童数から除く）。

出典：東京都福祉保健局総務部総務課「福祉・衛生　統計年報（令和2年度）」

ク　児童館・学童クラブの状況（令和2年3月31日現在）　（単位:施設、人）

市町村名	児童館			学童クラブ			児童の遊びを指導するもの		
	施設数			施設数	定員	登録児童数	合計		
		公立	私立					常勤	非常勤
青梅市	－	－	－	39	1,489	1,489	－	－	－
福生市	3	3	－	13	693	693	41	14	27
羽村市	3	3	－	12	616	616	36	－	36
あきる野市	7	7	－	16	1,007	1,007	66	－	66
瑞穂町	1	1	－	6	377	377	11	4	7
日の出町	1	1	－	6	287	287	4	－	4
檜原村	1	1	－	－	－	－	4	1	3
奥多摩町	－	－	－	2	70	70	－	－	－
計	16	16	－	94	4,539	4,539	162	19	143

(注)休止中の施設は除く。

出典：東京都福祉保健局総務部総務課「福祉・衛生　統計年報（令和2年度）」

ケ　社会福祉施設数（令和2年10月1日現在）　（単位:施設）

市町村名	施設総数									介護老人福祉施設（特別養護老人ホーム）	介護老人保健施設（老人保健施設）
		老人福祉施設				障害者支援施設	身体障害者社会参加支援施設	児童福祉施設等	その他		
			養護老人ホーム	軽費老人ホーム	老人福祉センター						
青梅市	95	2	2	－	－	4	－	77	12	28	3
福生市	48	1	－	－	1	3	－	36	8	4	1
羽村市	32	2	－	－	2	2	－	23	5	3	2
あきる野市	42	3	1	2	－	4	－	29	6	13	3
瑞穂町	17	1	－	－	1	4	－	11	1	4	3
日の出町	19	3	－	－	3	8	－	7	1	10	3
檜原村	3	1	－	－	1	－	－	2	－	2	－
奥多摩町	5	1	－	1	－	2	－	2	－	4	－
計	261	14	3	3	8	27	－	187	33	68	15

(注)介護老人福祉施設（特別養護老人ホーム）と介護老人保健施設（老人保健施設）については、総数に含まない。

出典：厚生労働省「令和2年　社会福祉施設等調査」「令和2年　介護サービス施設・事業所調査」

（4）産　業

製造品出荷額の推移

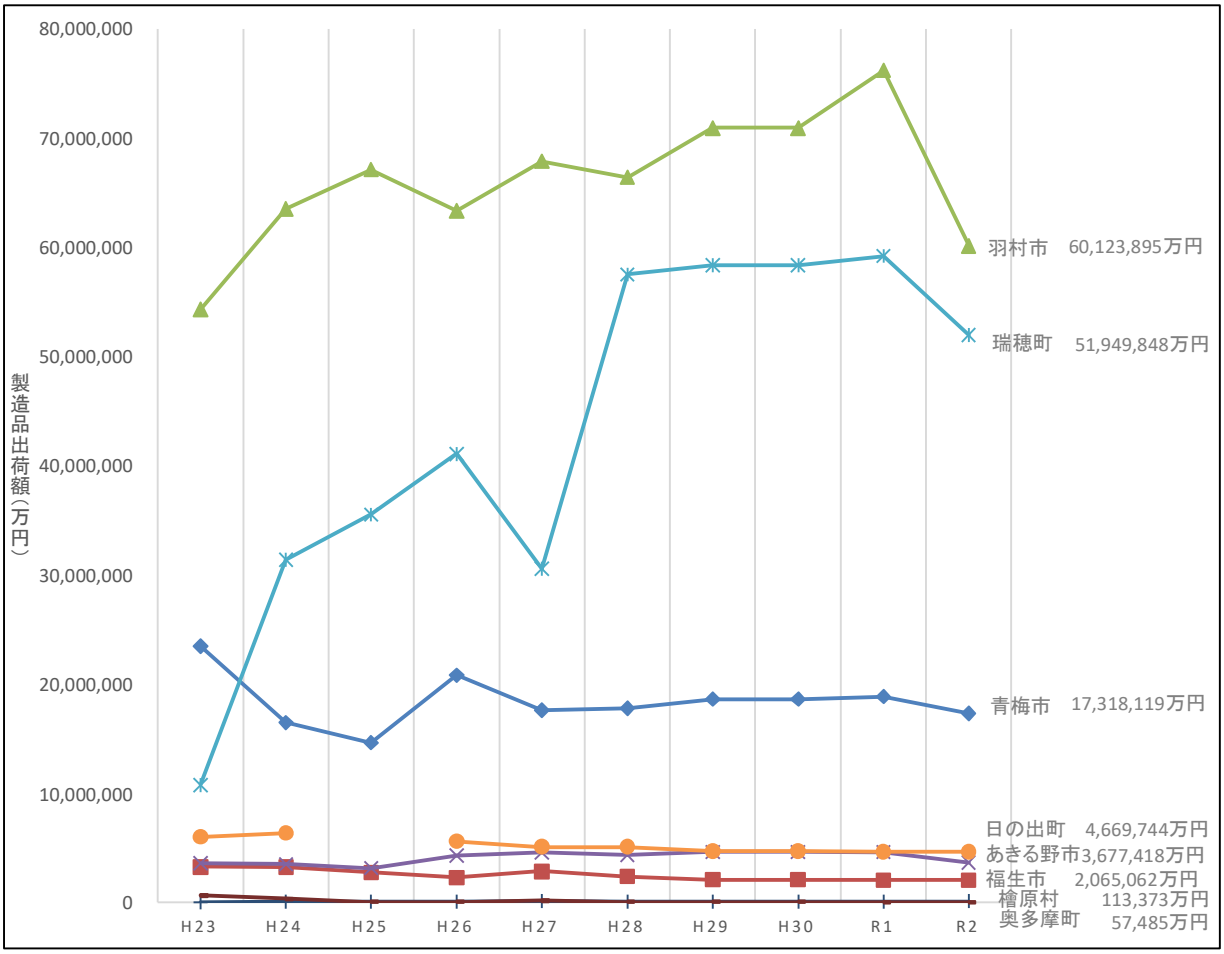

出典：東京都「東京の工業　工業統計調査報告」

※　日の出町H25の出荷額は秘匿数値

ア　労働力状態及び産業別就業者数（令和2年10月1日現在）　（単位:人）

市町村名	15歳以上人口	労働力人口							非労働力人口
			就業者					完全失業者	
				第1次産業	第2次産業	第3次産業	分類不能		
青梅市	119,196	59,156	56,528	633	14,249	39,503	2,143	2,628	41,728
福生市	49,953	24,271	23,186	121	4,909	17,323	833	1,085	13,553
羽村市	47,577	25,120	24,077	202	6,544	16,612	719	1,043	15,654
あきる野市	66,941	36,656	35,245	607	8,146	25,119	1,373	1,411	24,423
瑞穂町	28,126	15,446	14,736	277	4,370	9,423	666	710	8,916
日の出町	14,633	6,839	6,561	137	1,627	4,672	125	278	6,720
檜原村	1,864	962	935	35	179	664	57	27	856
奥多摩町	4,408	2,083	1,994	68	466	1,448	12	89	2,265
計	332,698	170,533	163,262	2,080	40,490	114,764	5,928	7,271	114,115

出典：総務省「令和2年 国勢調査」

イ　産業分類別事業所数（平成28年6月1日現在）　（単位：事業所）

市町村名	総数	農業林業	漁業	鉱業採石業砂利採取業	建設業	製造業	電気ガス熱供給水道業	情報通信業	運輸業郵便業	卸売業小売業
青梅市	4,504	9	－	2	548	553	5	25	82	1,049
福生市	2,024	3	－	－	175	105	1	13	23	503
羽村市	1,944	1	－	1	158	144	2	17	48	408
あきる野市	2,349	7	－	－	378	226	2	18	32	569
瑞穂町	1,624	4	－	－	199	437	0	2	84	399
日の出町	704	7	－	1	87	101	3	2	18	199
檜原村	139	3	－	－	26	13	0	－	2	37
奥多摩町	270	3	2	2	42	20	3	－	8	48
計	13,558	37	2	6	1,613	1,599	16	77	297	3,212

市町村名	金融業保険業	不動産業物品賃貸業	学術研究専門・技術ｻｰﾋﾞｽ業	宿泊業飲食ｻｰﾋﾞｽ業	生活関連ｻｰﾋﾞｽ業娯楽業	教育学習支援業	医療福祉	複合サービス事業	ｻｰﾋﾞｽ業（他に分類されないもの）
青梅市	50	245	152	570	390	151	386	26	261
福生市	25	125	76	388	218	77	192	7	93
羽村市	25	128	67	388	198	86	168	7	98
あきる野市	27	96	88	257	216	70	210	18	135
瑞穂町	9	56	26	111	88	20	78	6	105
日の出町	8	22	16	64	44	14	67	3	48
檜原村	－	2	1	27	7	0	8	2	11
奥多摩町	2	1	3	76	18	2	16	5	19
計	146	675	429	1,881	1,179	420	1,125	74	770

出典：総務省「平成28年　経済センサス－活動調査」

ウ　産業分類別従業者数（平成28年6月1日現在）　（単位:人）

市町村名	総数	農業 林業	漁業	鉱業 採石業 砂利採取業	建設業	製造業	電気ガス 熱供給 水道業	情報 通信業	運輸業 郵便業	卸売業 小売業
青梅市	47,556	73	－	27	2,728	10,010	208	306	1,966	9,253
福生市	16,664	12	－	－	947	1,728	51	131	581	3,608
羽村市	24,859	35	－	2	965	7,921	49	223	1,044	3,678
あきる野市	21,510	51	－	－	1,888	3,219	28	177	737	4,193
瑞穂町	21,509	43	－	－	1,010	7,828	－	7	2,878	4,039
日の出町	9,017	78	－	3	488	1,513	10	5	557	1,932
檜原村	752	27	－	－	104	83	－	－	25	101
奥多摩町	1,944	28	13	84	246	153	16	－	77	205
計	143,811	347	13	116	8,376	32,455	362	849	7,865	27,009

市町村名	金融業 保険業	不動産 業 物品 賃貸業	学術研究 専門･技術 ｻｰﾋﾞｽ業	宿泊業 飲食 ｻｰﾋﾞｽ業	生活関連ｻｰﾋﾞｽ 業 娯楽業	教育 学習 支援業	医療 福祉	複合 サービス 事業	ｻｰﾋﾞｽ業 （他に分類されないもの）
青梅市	803	675	1,583	3,951	2,145	716	10,523	505	2,084
福生市	391	507	309	2,763	913	493	3,113	64	1,053
羽村市	342	404	1,830	2,453	721	634	2,946	311	1,301
あきる野市	304	380	492	1,957	1,547	530	4,365	741	901
瑞穂町	130	386	123	1,035	872	132	1,454	66	1,506
日の出町	39	96	147	766	267	48	2,626	35	407
檜原村	－	3	1	117	27	－	230	13	21
奥多摩町	14	－	11	378	107	6	491	32	83
計	2,023	2,451	4,496	13,420	6,599	2,559	25,748	1,767	7,356

出典：総務省「平成28年　経済センサス－活動調査」

エ　農業主副業別経営体数（個人経営体）（令和2年年2月1日現在）（単位：経営体）

市町村名	個人経営体数			
		主業	準主業	副業的
青梅市	135	17	23	95
福生市	11	－	5	6
羽村市	58	4	25	29
あきる野市	175	23	22	130
瑞穂町	116	22	25	69
日の出町	49	7	4	38
檜原村	2	－	－	2
奥多摩町	1	x	x	x
計	547	73	104	369

(注1)主業…農業所得が主（世帯所得の50％以上が農業所得）で、調査期日前1年間に自営農業に60日以上従事している65歳未満の世帯員がいる個人経営体
(注2)準主業…農業所得が主（世帯所得の50％未満が農業所得）で、調査期日前1年間に自営農業に60日以上従事している65歳未満の世帯員がいる個人経営体
(注3)副業的…調査期日前1年間に自営農業に60日以上従事している65歳未満の世帯員がいない個人経営体
出典:農林水産省「2020年　農林業センサス」

オ　経営耕地面積（農業経営体）（令和2年2月1日現在）（単位:ha）

市町村名	経営耕地面積			
		田	畑	樹園地
青梅市	101	4	76	21
福生市	5	0	4	1
羽村市	30	2	27	1
あきる野市	115	10	85	20
瑞穂町	102	－	76	26
日の出町	31	－	27	4
檜原村	3	－	2	0
奥多摩町	x	x	x	x
計	387	16	297	73

出典:農林水産省「2020年　農林業センサス」

カ　経営耕地面積規模別経営数（農業経営体）（令和2年2月1日現在）　（単位:経営体）

市町村名	経営耕地面積規模別経営体数							
		経営耕地なし	0.3ha未満	0.3～0.5ha	0.5～1.0ha	1.0～1.5ha	1.5～2.0ha	2.0ha以上
青梅市	138	2	15	48	44	14	8	7
福生市	12	－	3	7	2	－	－	－
羽村市	58	－	12	23	19	2	2	－
あきる野市	175	1	10	67	68	21	5	3
瑞穂町	117	－	4	26	57	18	2	10
日の出町	51	－	4	21	17	7	2	－
檜原村	3	－	1	－	1	－	1	－
奥多摩町	1	x	x	x	x	x	x	x
計	555	3	49	192	208	62	20	20

出典:農林水産省「2020年　農林業センサス」

キ　林家数及び保有山林面積（令和2年2月1日現在）

（単位:戸、ha）

市町村名	林家数	保有山林面積
青梅市	281	2,336
福生市	14	48
羽村市	25	520
あきる野市	203	1,672
瑞穂町	9	14
日の出町	76	561
檜原村	192	2,160
奥多摩町	192	1,946
計	992	9,257

出典:農林水産省「2020年　農林業センサス」

ク　所有形態別現況森林面積（令和2年年2月1日現在）　（単位：ha）

市町村名	総数	国有		民有					
		林野庁	他官庁	独立行政法人等	公有				私有
					都道府県	森林整備法人	市町村	財産区	
青梅市	6,464	－	－	－	108	136	127	－	6,093
福生市	6	－	1	－	－	－	3	－	2
羽村市	7	－	－	－	－	－	－	－	7
あきる野市	4,397	－	－	－	226	53	678	148	3,292
瑞穂町	278	－	－	－	192	－	2	1	83
日の出町	1,905	－	－	－	53	4	197	－	1,651
檜原村	9,751	－	－	61	1,323	163	64	－	8,140
奥多摩町	21,167	－	－	21	9,933	490	403	－	10,320
計	43,975	－	1	82	11,835	846	1,474	149	29,588

出典:農林水産省「2020年　農林業センサス」

ケ　製造業の事業所数、従業者数及び製造品出荷額（従業者4人以上の事業所）

（事業所数・従業員数：令和2年6月1日現在、製品出荷額：平成31（令和元）年実績）

（単位:事業所、人、万円）

市町村名	従業者規模別事業所数						従業者数（送出者を除く）			製造品出荷額
		4～9人	10～29人	30～99人	100～299人	300人～		常用労働者	その他	
青梅市	220	80	92	35	11	2	7,080	7,134	14	17,318,119
福生市	39	21	11	6	－	1	1,103	1,102	1	2,065,062
羽村市	69	18	22	15	11	3	7,579	7,629	2	60,123,895
あきる野市	73	23	38	7	4	1	2,020	2,025	2	3,677,418
瑞穂町	197	75	87	29	5	1	6,536	6,594	5	51,949,848
日の出町	49	18	16	10	4	1	1,706	1,715	7	4,669,744
檜原村	6	2	4	－	－	－	83	82	1	113,373
奥多摩町	8	6	2	－	－	－	67	67	－	57,485
計	661	243	272	102	35	9	26,174	26,348	32	139,974,944

（注）従業者数は送出者を除いているため、内訳と一致しない。

出典:東京都「2020東京の工業　2020年工業統計調査報告（2019年実績）」

コ　製造業の産業分類別事業所数及び従業者数（従業員4人以上の事業所）（令和2年6月1日現在）

（単位:事業所、人）

市町村名	合計		食料品		飲料・飼料等		繊維工業		木材・木製品	
	事業所数	従業者数	事業所数	従業者数	事業所数	従業者数	事業所数	従業者数	事業所数	従業者数
青梅市	220	7,080	13	725	1	81	7	192	－	－
福生市	39	1,103	3	89	2	46	1	9	－	－
羽村市	69	7,579	－	－	－	－	－	－	－	－
あきる野市	73	2,020	5	138	1	18	－	－	3	29
瑞穂町	197	6,536	13	463	1	9	－	－	2	15
日の出町	49	1,706	1	115	－	－	1	10	2	14
檜原村	6	83	1	18	－	－	－	－	3	28
奥多摩町	8	67	2	19	－	－	－	－	－	－
計	661	26,174	38	1,567	5	154	9	211	10	86

市町村名	家具・装備品		紙・紙加工品		印刷・同関連業		化学工業		石油・石炭	
	事業所数	従業者数	事業所数	従業者数	事業所数	従業者数	事業所数	従業者数	事業所数	従業者数
青梅市	3	21	5	73	9	125	1	12	1	21
福生市	－	－	－	－	4	447	－	－	－	－
羽村市	1	7	1	101	5	106	2	142	－	－
あきる野市	2	20	3	60	－	－	－	－	－	－
瑞穂町	3	58	5	80	5	156	3	232	2	24
日の出町	1	7	1	42	1	117	－	－	1	15
檜原村	－	－	－	－	－	－	－	－	－	－
奥多摩町	－	－	－	－	－	－	－	－	－	－
計	10	113	15	356	24	951	6	386	4	60

市町村名	プラスチック		ゴム製品		皮革・同製品		窯業・土石		鉄鋼業	
	事業所数	従業者数	事業所数	従業者数	事業所数	従業者数	事業所数	従業者数	事業所数	従業者数
青梅市	22	362	1	18	－	－	5	133	6	118
福生市	1	7	－	－	－	－	1	27	－	－
羽村市	1	7	－	－	－	－	1	16	2	279
あきる野市	6	96	－	－	－	－	4	38	－	－
瑞穂町	14	268	－	－	－	－	3	146	7	137
日の出町	3	79	－	－	－	－	7	109	1	8
檜原村	1	15	－	－	－	－	1	22	－	－
奥多摩町	－	－	－	－	－	－	－	－	－	－
計	48	834	1	18	－	－	22	491	16	542

市町村名	非鉄金属		金属製品		はん用機械		生産用機械		業務用機械	
	事業所数	従業者数	事業所数	従業者数	事業所数	従業者数	事業所数	従業者数	事業所数	従業者数
青梅市	3	53	27	449	6	55	43	979	14	694
福生市	2	13	6	100	1	8	2	49	3	64
羽村市	2	56	11	124	4	647	8	435	3	37
あきる野市	2	154	9	127	1	143	14	253	4	131
瑞穂町	3	102	38	464	7	72	26	404	15	325
日の出町	−	−	−	−	2	35	3	35	3	373
檜原村	−	−	−	−	−	−	−	−	−	−
奥多摩町	−	−	−	−	1	5	2	12	1	19
計	12	378	91	1,264	22	965	98	2,167	43	1,643

市町村名	電子部品・デバイス		電気機械		情報通信機械		輸送用機械		その他	
	事業所数	従業者数	事業所数	従業者数	事業所数	従業者数	事業所数	従業者数	事業所数	従業者数
青梅市	14	1,415	22	711	6	173	7	543	4	127
福生市	−	−	7	93	−	−	4	136	2	15
羽村市	5	227	6	379	1	9	12	4,660	4	347
あきる野市	2	20	5	401	2	28	5	209	5	155
瑞穂町	12	244	10	211	2	172	20	2,890	6	64
日の出町	2	68	4	326	−	−	2	67	14	286
檜原村	−	−	−	−	−	−	−	−	−	−
奥多摩町	1	5	−	−	−	−	1	7	−	−
計	36	1,979	54	2,121	11	382	51	8,512	35	994

出典：東京都「2020東京の工業　2020年統計調査報告（2019年実績）」

サ　商業の従業者規模別事業所数（平成28年6月1日現在）

（単位:事業所）

市町村名	事業所数	従業者規模別事業所数					
		1～4人	5～9人	10～29人	30～99人	100人～	出向・派遣従業者のみ
青梅市	1,049	583	224	198	36	7	1
福生市	503	292	105	90	13	2	1
羽村市	408	199	82	111	13	2	1
あきる野市	569	328	117	105	14	3	2
瑞穂町	399	198	98	82	17	3	1
日の出町	199	93	51	39	12	1	3
檜原村	37	32	4	1	−	−	−
奥多摩町	48	38	5	4	1	−	−
計	3,212	1,763	686	630	106	18	9

（注）調査の性質上、内訳と合計数が一致しない場合がある。

出典:総務省「平成28年　経済センサス―活動調査」

シ　商業の卸小売別事業所数、従業者数及び年間販売額（平成28年6月1日現在）

（単位:事業所、人、百万円）

市町村名	事業所数			従業者数			年間販売額		
		卸売業	小売業		卸売業	小売業	※	卸売業	小売業
青梅市	1,041	193	848	9,119	1,993	7,126	427,793	313,195	114,599
福生市	498	83	415	3,540	544	2,996	80,054	25,859	54,195
羽村市	402	85	317	3,553	769	2,784	115,744	60,834	54,910
あきる野市	562	71	491	4,171	471	3,700	67,483	11,337	56,146
瑞穂町	389	116	273	3,954	1,256	2,698	120,195	60,256	59,940
日の出町	198	30	168	1,890	189	1,701	36,576	2,922	33,655
檜原村	37	6	31	101	18	83	516	127	389
奥多摩町	47	5	42	203	22	181	1,780	187	1,593
計	3,174	589	2,585	26,531	5,262	21,269	850,141	474,717	375,427

※年間商品販売額については、十万円単位を四捨五入し百万円単位で表示しており、
　内訳金額の合計と総数とは一致しない場合がある。

出典:総務省「平成28年　経済センサス―活動調査」

シ-①　卸売業の産業分類別事業所数及び従業者数（平成28年6月1日現在）

（単位:事業所、人）

市町村名	各種商品		繊維品		衣服		身の回り品		農畜産物・水産物	
	事業所数	従業者数	事業所数	従業者数	事業所数	従業者数	事業所数	従業者数	事業所数	従業者数
青梅市	－	－	2	3	1	11	7	58	15	173
福生市	－	－	－	－	1	4	－	－	2	6
羽村市	－	－	－	－	－	－	2	22	6	30
あきる野市	－	－	－	－	1	9	1	8	5	17
瑞穂町	1	19	－	－	1	23	－	－	6	107
日の出町	－	－	－	－	1	3	－	－	2	45
檜原村	－	－	1	2	－	－	－	－	2	8
奥多摩町	－	－	－	－	－	－	－	－	－	－
計	1	19	3	5	5	50	10	88	38	386

市町村名	食料・飲料		建築材料		化学製品		石油・鉱物		鉄鋼製品	
	事業所数	従業者数	事業所数	従業者数	事業所数	従業者数	事業所数	従業者数	事業所数	従業者数
青梅市	22	187	27	231	5	15	2	40	3	11
福生市	8	59	11	41	4	19	1	7	3	20
羽村市	7	88	7	47	6	56	2	18	－	－
あきる野市	6	33	23	176	1	28	1	4	－	－
瑞穂町	11	289	15	135	7	57	5	75	6	66
日の出町	2	10	7	23	－	－	－	－	－	－
檜原村	－	－	1	2	－	－	－	－	－	－
奥多摩町	1	2	1	11	－	－	－	－	－	－
計	57	668	92	666	23	175	11	144	12	97

市町村名	非鉄金属		再生資源		産業機械器具		自動車		電気機械器具	
	事業所数	従業者数	事業所数	従業者数	事業所数	従業者数	事業所数	従業者数	事業所数	従業者数
青梅市	2	37	10	77	21	552	17	176	14	145
福生市	3	9	3	16	10	42	3	11	9	136
羽村市	3	12	7	54	10	99	7	182	6	33
あきる野市	2	8	3	10	5	44	6	70	3	7
瑞穂町	1	13	13	96	10	91	12	105	4	26
日の出町	－	－	4	12	1	1	5	35	1	18
檜原村	－	－	1	2	－	－	－	－	－	－
奥多摩町	－	－	－	－	－	－	1	4	1	2
計	11	79	41	267	57	829	51	583	38	367

市町村名	その他の機械器具		家具・建具・じゅう器等		医薬品・化粧品等		紙・紙製品		他に分類されない卸売業	
	事業所数	従業者数	事業所数	従業者数	事業所数	従業者数	事業所数	従業者数	事業所数	従業者数
青梅市	2	4	4	15	12	103	2	9	25	146
福生市	1	12	2	4	8	95	1	2	13	61
羽村市	3	3	6	38	7	71	－	－	6	16
あきる野市	1	8	2	4	2	14	－	－	9	31
瑞穂町	3	51	5	35	2	5	1	6	13	57
日の出町	－	－	－	－	1	5	－	－	6	37
檜原村	－	－	－	－	－	－	－	－	1	4
奥多摩町	－	－	－	－	－	－	－	－	1	3
計	10	78	19	96	32	293	4	17	74	355

出典:総務省「平成28年　経済センサス―活動調査」

シ-② 小売業の産業分類別事業所数及び従業者数（平成28年6月1日現在）　　（単位:事業所、人）

市町村名	百貨店・総合スーパー		その他の各種商品		呉服・服地・寝具		男子服		婦人・子供服	
	事業所数	従業者数	事業所数	従業者数	事業所数	従業者数	事業所数	従業者数	事業所数	従業者数
青梅市	1	119	1	37	16	44	13	52	34	182
福生市	1	147	－	－	8	18	18	57	22	54
羽村市	－	－	1	21	1	3	5	19	9	23
あきる野市	－	－	1	4	12	37	5	21	20	108
瑞穂町	2	217	－	－	5	18	4	22	13	80
日の出町	1	337	1	7	1	5	6	36	28	288
檜原村	－	－	－	－	－	－	－	－	－	－
奥多摩町	－	－	－	－	－	－	－	－	1	2
計	5	820	4	69	43	125	51	207	127	737

市町村名	靴・履物		その他の織物・衣服・身の回り品		各種食料品		野菜・果実		食肉	
	事業所数	従業者数	事業所数	従業者数	事業所数	従業者数	事業所数	従業者数	事業所数	従業者数
青梅市	10	43	20	120	30	1,321	10	50	17	95
福生市	3	10	13	87	7	163	6	45	5	21
羽村市	3	19	6	72	17	572	5	22	7	56
あきる野市	4	21	10	82	15	571	9	45	8	132
瑞穂町	4	20	9	50	6	221	2	6	1	2
日の出町	3	37	20	106	4	59	3	23	2	9
檜原村	－	－	－	－	3	6	3	6	－	－
奥多摩町	－	－	1	4	4	21	1	2	2	5
計	27	150	79	521	86	2,934	39	199	42	320

市町村名	鮮魚		酒		菓子・パン		その他の飲食料品		自動車	
	事業所数	従業者数	事業所数	従業者数	事業所数	従業者数	事業所数	従業者数	事業所数	従業者数
青梅市	8	30	26	109	66	309	128	1,449	92	588
福生市	1	9	8	37	21	138	50	580	50	418
羽村市	3	21	3	9	17	89	50	577	40	291
あきる野市	3	34	15	42	35	274	78	751	55	295
瑞穂町	1	2	9	21	10	44	40	466	60	309
日の出町	－	－	2	3	15	132	9	112	12	50
檜原村	－	－	4	7	2	9	6	25	1	3
奥多摩町	－	－	3	5	3	6	12	56	1	2
計	16	96	70	233	169	1,001	373	4,016	311	1,956

市町村名	自転車		機械器具		家具・建具・畳		じゅう器		医薬品・化粧品	
	事業所数	従業者数	事業所数	従業者数	事業所数	従業者数	事業所数	従業者数	事業所数	従業者数
青梅市	11	26	30	234	18	53	17	39	76	661
福生市	7	11	16	115	13	28	5	9	50	405
羽村市	5	12	15	62	2	5	1	1	38	276
あきる野市	8	15	16	67	14	49	7	29	48	365
瑞穂町	2	4	10	48	4	28	3	5	13	79
日の出町	2	10	5	73	1	1	－	－	7	51
檜原村	1	2	－	－	－	－	1	3	1	1
奥多摩町	－	－	－	－	－	－	2	2	1	10
計	36	80	92	599	52	164	36	88	234	1,848

市町村名	農耕用品		燃料		書籍・文房具		スポーツ用品・がん具・娯楽用品・楽器		写真機・時計・眼鏡	
	事業所数	従業者数	事業所数	従業者数	事業所数	従業者数	事業所数	従業者数	事業所数	従業者数
青梅市	－	－	41	256	25	280	14	59	16	55
福生市	－	－	25	144	11	121	13	44	9	25
羽村市	－	－	22	157	14	177	11	35	4	17
あきる野市	3	16	29	193	12	116	7	25	7	19
瑞穂町	1	15	23	156	7	130	7	80	4	11
日の出町	－	－	5	49	2	44	5	74	5	40
檜原村	－	－	5	15	－	－	－	－	－	－
奥多摩町	－	－	7	30	2	34	－	－	－	－
計	4	31	157	1,000	73	902	57	317	45	167

市町村名	他に分類されないもの		通信販売・訪問販売		自動販売機		その他の無店舗	
	事業所数	従業者数	事業所数	従業者数	事業所数	従業者数	事業所数	従業者数
青梅市	109	757	14	114	2	4	3	40
福生市	48	264	5	46	－	－	－	－
羽村市	25	130	9	68	3	49	1	1
あきる野市	53	345	11	28	2	3	4	13
瑞穂町	22	589	7	56	1	4	3	15
日の出町	22	141	4	7	1	1	2	6
檜原村	2	4	1	1	1	1	－	－
奥多摩町	2	2	－	－	－	－	－	－
計	283	2,232	51	320	10	62	13	75

出典:総務省「平成28年　経済センサス―活動調査」

ス　観光(宿泊施設数)　(令和3年3月31日現在)　　(単位:施設)

市町村名	総数			
		旅館・ホテル	簡易宿所	下宿
青梅市	42	22	20	－
福生市	5	4	1	－
羽村市	4	4	－	－
あきる野市	27	9	18	－
瑞穂町	8	8	－	－
日の出町	4	－	4	－
檜原村	33	9	24	－
奥多摩町	34	14	20	－
計	157	70	87	－

(注)旅館業の営業種別について、平成30年6月の旅館業法改正により、「ホテル営業」、「旅館営業」から「旅館・ホテル営業」に統合されている。

出典：東京都福祉保健局「衛生統計年報編」

（5）教育・文化

小学校児童数の推移

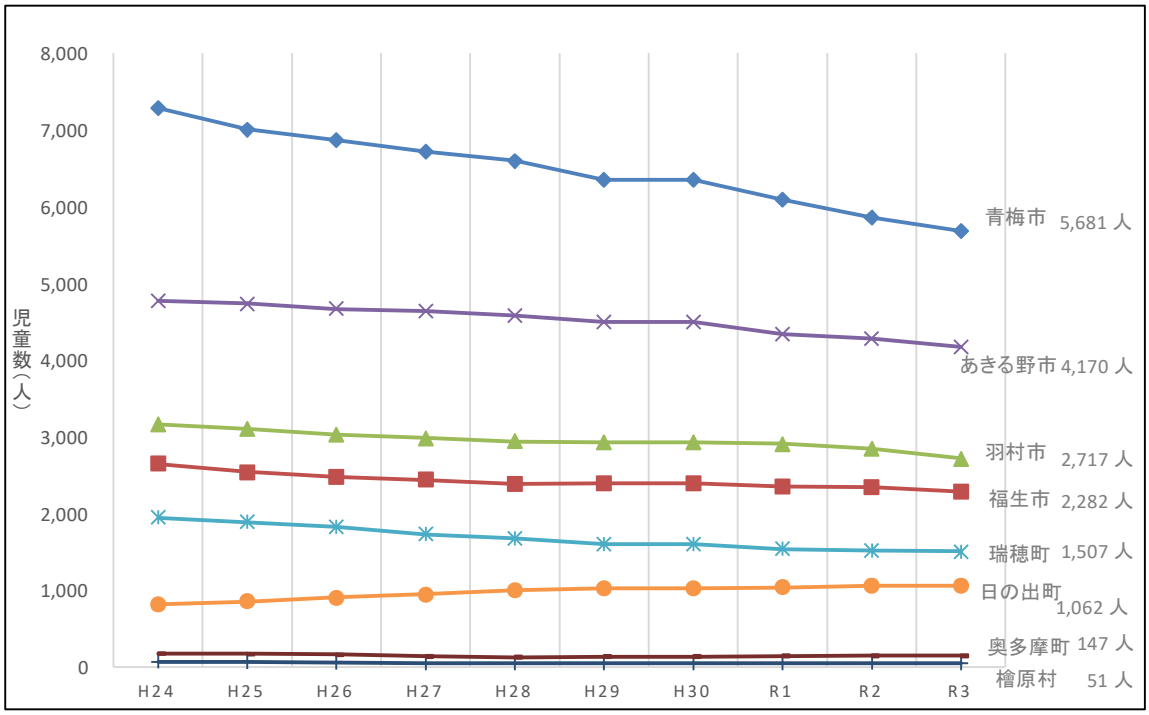

出典：東京都「学校基本調査報告」

中学校生徒数の推移

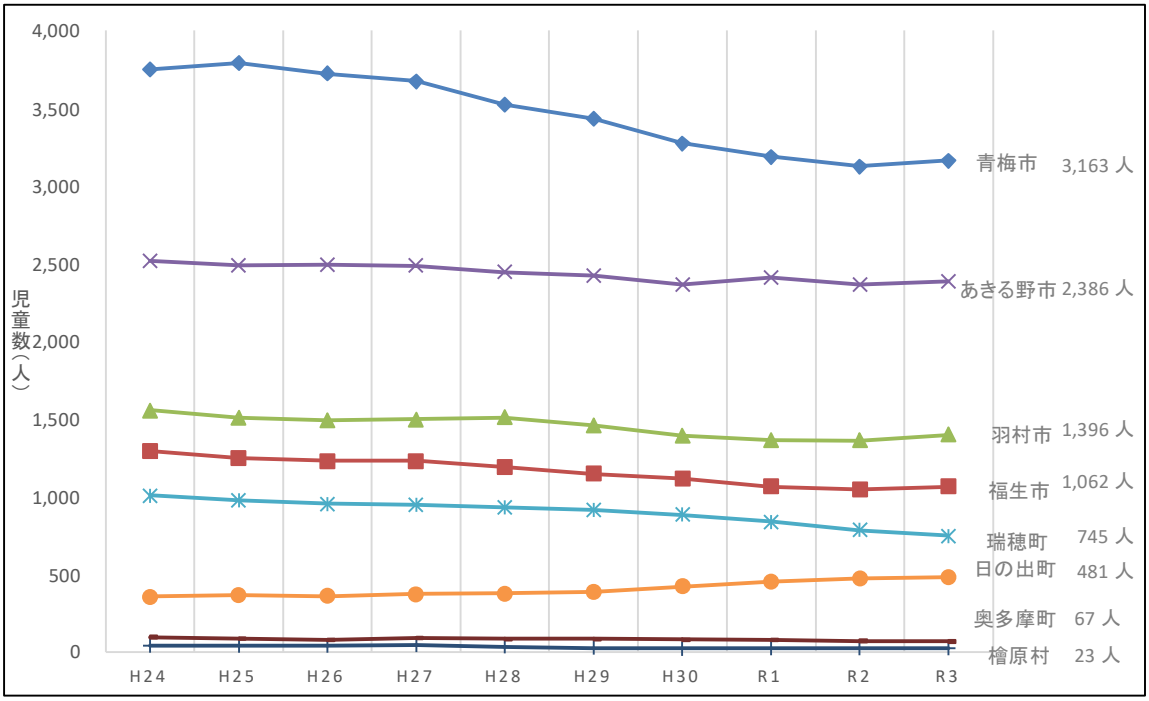

出典：東京都「学校基本調査報告」

ア　学校数・在学者数・本務教職員数（令和3年5月1日現在）

（単位:校、人）

市町村名	小学校（公、私立）			中学校（公、私立）		
	学校数	児童数	本務教職員	学校数	生徒数	本務教職員
青梅市	17	5,681	429	11	3,163	286
福生市	7	2,282	179	3	1,062	93
羽村市	7	2,717	181	3	1,396	91
あきる野市	11	4,170	275	7	2,386	183
瑞穂町	5	1,507	113	2	745	53
日の出町	3	1,062	79	2	481	46
檜原村	1	51	15	1	23	16
奥多摩町	2	147	34	1	67	19
計	53	17,617	1,305	30	9,323	787

市町村名	高等学校(公立)			高等学校(私立)		
	学校数	生徒数	本務教職員	学校数	生徒数	本務教職員
青梅市	2	1,406	132	−	−	−
福生市	2	1,386	120	−	−	−
羽村市	1	721	54	−	−	−
あきる野市	2	1,030	106	1	1,229	68
瑞穂町	1	581	80	−	−	−
日の出町	−	−	−	−	−	−
檜原村	−	−	−	−	−	−
奥多摩町	−	−	−	−	−	−
計	8	5,124	492	1	1,229	68

市町村名	大学等											
				専修学校			各種学校			大学		
	学校数	生徒・学生数	本務教職員	学校数	生徒数	本務教職員	学校数	生徒数	本務教職員	学校数	学生数	本務教職員
青梅市	4	669	88	2	669	87	1	−	−	1	−	1
福生市	1	57	6	1	57	6	−	−	−	−	−	−
羽村市	−	−	−	−	−	−	−	−	−	−	−	−
あきる野市	1	−	−	1	−	−	−	−	−	−	−	−
瑞穂町	1	−	−	−	−	−	1	−	−	−	−	−
日の出町	−	−	−	−	−	−	−	−	−	−	−	−
檜原村	−	−	−	−	−	−	−	−	−	−	−	−
奥多摩町	−	−	−	−	−	−	−	−	−	−	−	−
計	7	726	94	4	726	93	2	−	−	1	−	1

出典:東京都「令和3年度　学校基本調査報告書」、大学は直接照会

イ　公立社会体育施設数（令和2年10月1日現在）　　（単位:施設）

市町村名	計	陸上競技場	球技場	多目的運動広場	硬式野球場	軟式野球場	少年野球場	テニス（クレー）	テニス（砂入り人工芝）	テニス（ハード）	テニス（屋内コート）	ゲートボール場	屋内水泳場	屋外水泳場	体育館	トレーニング場
青梅市	28	1	2	－	1	3	2	3	2	1	－	－	－	7	3	2
福生市	30	1	1	－	－	3	4	－	2	2	－	－	－	4	5	2
羽村市	26	1	3	1	－	2	－	－	2	－	－	－	2	1	2	2
あきる野市	32	－	2	1	1	2	2	1	3	－	－	－	3	4	4	3
瑞穂町	14	－	1	2	－	2	－	－	2	－	－	1	－	2	1	1
日の出町	5	－	1	2	－	－	－	－	2	－	－	－	－	－	－	－
檜原村	1	－	－	1	－	－	－	－	－	－	－	－	－	－	－	－
奥多摩町	8	－	－	1	－	1	－	－	1	1	－	1	－	－	2	－
計	144	3	10	8	2	13	8	4	14	4	－	2	5	18	17	10

市町村名	柔道場	剣道場	武道場	相撲場	弓道場	アーチェリー場	ランニングコース	サイクリングコース	健康体力相談室	アイススケート場	スケート場	射撃場	ゴルフ場	卓球場	クライミングウォール	その他
青梅市	－	－	－	－	1	－	－	－	－	－	－	－	－	－	－	－
福生市	1	1	－	－	1	－	－	－	－	－	－	－	－	1	－	2
羽村市	1	－	－	－	1	－	－	－	－	－	－	－	－	1	－	7
あきる野市	1	1	1	1	1	－	－	－	－	－	－	－	－	－	－	1
瑞穂町	1	1	－	－	－	－	－	－	－	－	－	－	－	－	－	－
日の出町	－	－	－	－	－	－	－	－	－	－	－	－	－	－	－	－
檜原村	－	－	－	－	－	－	－	－	－	－	－	－	－	－	－	－
奥多摩町	1	－	－	－	－	－	－	－	－	－	－	－	－	－	－	－
計	5	3	1	1	4	－	－	－	－	－	－	－	－	2	－	10

出典：東京都オリンピック・パラリンピック準備局スポーツ推進部調整課
「東京都における公立スポーツ施設　令和2年度版」

ウ　公立社会教育施設数（令和2年5月1日現在）　　（単位:施設、冊）

市町村名	公民館	社会教育会館	図書館		博物館	青少年施設	女性対象/男女平等推進施設	生涯学習センター	その他の施設
			館数	蔵書数					
青梅市	－	－	10	607,589	2	－	－	1	1
福生市	3	－	4	455,686	1	－	－	－	5
羽村市	－	－	5	416,189	1	1	－	1	－
あきる野市	1	－	4	612,737	2	－	－	－	1
瑞穂町	－	－	5	232,177	1	－	－	1	2
日の出町	－	－	2	110,444	1	－	－	－	2
檜原村	－	－	1	43,093	1	－	－	－	－
奥多摩町	－	－	2	80,859	1	－	－	－	2
計	4	－	33	2,558,774	10	1	－	3	13

(注)博物館には博物館相当施設・博物館類似施設を含む。

出典：東京都教育庁地域教育支援部生涯学習課「令和2年度　区市町村　生涯学習・社会教育行政データブック」

（６）防災・防犯

犯罪発生件数の推移

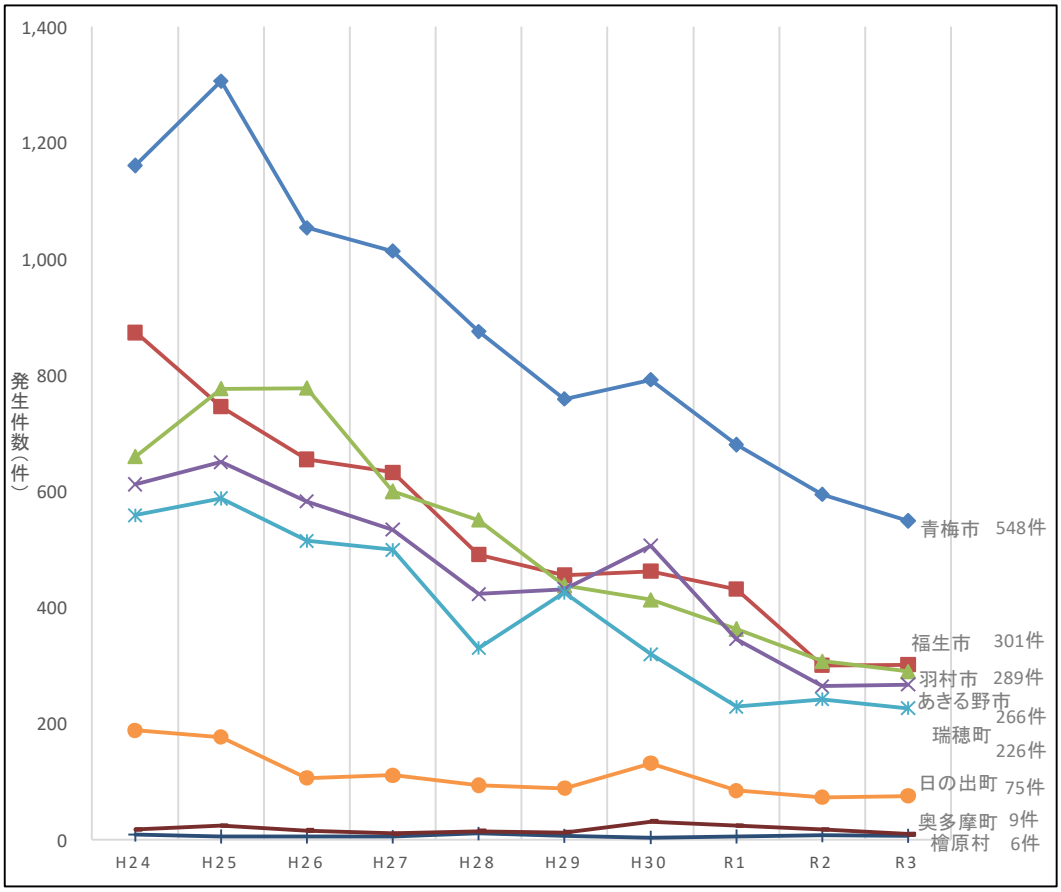

出典：警視庁「犯罪発生状況」

ア　火災発生件数（令和2年）　　（単位:件、㎡、世帯、戸、人、千円）

市町村名	出火件数			被災世帯数			被災延面積		死者	傷者	損害額
		建物	林野	全損	半損	小損	建物	林野			
青梅市	36	20	－	－	1	13	132	－	－	4	36,031
福生市	19	12	－	4	3	15	340	－	－	9	60,598
羽村市	14	7	－	1	－	8	19	－	－	2	7,518
あきる野市	30	10	－	－	3	6	174	13	－	4	34,858
瑞穂町	10	8	－	1	1	2	107	－	－	5	7,086
日の出町	6	4	－	1	－	5	128	－	1	－	18,058
檜原村	4	1	1	－	－	2	－	1	－	1	392
奥多摩町	5	2	－	1	－	－	77	－	2	1	1,543
計	124	64	1	8	8	51	977	14	3	26	166,084

（注１）出火件数の内数については、建物と林野のみ記載のため、総数と一致しない。

（注２）死傷者には消防吏員及び消防団員を含む。

出典：東京都「東京都統計年鑑　令和2年」

イ　交通事故発生件数（令和2年）　　（単位:件）

市町村名	交通事故件数				
		人対車	車対車	車単独	踏切
青梅市	309	57	234	18	－
福生市	135	18	116	1	－
羽村市	91	15	75	1	－
あきる野市	164	26	122	16	－
瑞穂町	98	7	90	1	－
日の出町	57	7	38	12	－
檜原村	28	－	6	22	－
奥多摩町	37	1	16	20	－
計	919	131	697	91	－

出典：警視庁「令和2年版　警視庁交通年鑑」

ウ　犯罪発生件数（令和3年）　　（単位:件）

市町村名	総数	凶悪犯			粗暴犯	窃盗犯			その他
			強盗	その他			侵入窃盗	非侵入窃盗	
青梅市	548	5	3	2	47	373	27	346	123
福生市	301	4	1	3	15	206	9	197	76
羽村市	289	2	0	2	12	219	3	216	56
あきる野市	266	4	1	3	20	168	11	157	74
瑞穂町	226	2	0	2	11	181	9	172	32
日の出町	75	1	1	0	9	51	1	50	14
檜原村	6	0	0	0	0	5	0	5	1
奥多摩町	9	2	1	1	0	5	1	4	2
計	1,720	20	7	13	114	1,208	61	1,147	378

出典：警視庁「犯罪発生状況」

エ　消防団（令和2年4月1日現在）

（単位:分団、人）

市町村名	分団数	団員数
青梅市	8	500
福生市	5	186
羽村市	6	190
あきる野市	7	410
瑞穂町	5	170
日の出町	5	137
檜原村	4	193
奥多摩町	7	272
計	47	2,058

出典：総務省消防庁「東京都の消防団」

オ　自主防災組織（令和3年4月1日現在）

（単位:組織、世帯）

市町村名	組織数	世帯数
青梅市	11	64,034
福生市	32	30,271
羽村市	39	25,512
あきる野市	81	16,995
瑞穂町	40	15,055
日の出町	27	7,435
檜原村	－	－
奥多摩町	18	2,618
計	248	161,920

(注)世帯数は自主防災組織がその活動の範囲としている地域の世帯数を指す。
出典：東京都「令和3年度　区市町村防災事業の現況」

（７）付　表

ア　一部事務組合等の概要（令和４年３月１日現在）

組合名	事業所		管理者名	設立年月日	構成区市町村（ ）内団体数
	所在地	電話			
西多摩衛生組合	〒205－0012 羽村市羽 4235	042 (554) 2409	橋本　弘山 （羽村市長）	昭和 37．6．4	青梅市・福生市・羽村市・瑞穂町 (4)
西秋川衛生組合	〒190－0154 あきる野市高尾 521	042 (596) 4418	村木　英幸 (あきる野市長)	昭和 48．7．2	あきる野市・日の出町・檜原村・奥多摩町　(4)
阿伎留病院企業団	〒197－0834 あきる野市引田 78－1	042 (558) 0321	企業長 荒川　泰行	大正 12．6．9 （平成 25.8.1 企業団へ 移行）	あきる野市・日の出町・檜原村 (3)
福生病院企業団	〒197－8511 福生市加美平 1－6－1	042 (551) 1111	企業長 松山　健	平成 12．4．1 （令和 2.4.1企業団へ移行）	福生市・羽村市・瑞穂町 (3)
青梅、羽村地区工業用水道企業団	〒205－0003 羽村市緑ケ丘 2－18－5 (羽村市水道事務所内)	042 (579) 3217	橋本　弘山 （羽村市長）	昭和 40．2．9	青梅市・羽村市 (2)
東京都市町村議会議員公務災害補償等組合	〒183－0052 府中市新町 2－77－1 （東京自治会館内）	042 (384) 8041	坂上　長一 (大島町議会議長)	昭和 43．2．29	福生市・狛江市・東大和市・清瀬市・東久留米市・武蔵村山市・多摩市・稲城市・羽村市・あきる野市・全町村・他16一事務組合　(39)
東京都市町村職員退職手当組合	〒183－0052 府中市新町 2－77－1 （東京自治会館内）	042 (384) 8041	髙橋　勝浩 （稲城市長）	昭和 40．4．1	福生市・狛江市・東大和市・清瀬市・東久留米市・武蔵村山市・多摩市・稲城市・羽村市・あきる野市・全町村･他14一部事務組合　(37)
瑞穂斎場組合	〒190－1204 西多摩郡瑞穂町大字富士山栗原新田 244	042 (557) 0064	杉浦　裕之 （瑞穂町長）	昭和 27. 11. 10	福生市・武蔵村山市・羽村市・瑞穂町・埼玉県入間市 (5)
秋川流域斎場組合	〒190－0182 西多摩郡日の出町 大字平井 3092	042 (597) 2131	田村　みさ子 （日の出町長）	平成 7．5．1	あきる野市・日の出町・檜原村・奥多摩町　(4)

組　合　名	事　業　所		管理者名	設　立 年月日	構成区市町村 （ ）内団体数
	所　在　地	電話			
羽村・瑞穂地区学校給食組合	〒205－0023 羽村市神明台 4－2－19	042 (554) 2084	橋本　弘山 （羽村市長）	昭和 46. 4. 22	羽村市・瑞穂町 (2)
東京市町村総合事務組合	〒183－0052 府中市新町 2－77－1 （東京自治会館内）	042 (384) 5515	加藤　育夫 （福生市長）	昭和 63. 4. 1	全市町村 (39)
東京都十一市競輪事業組合	〒182－0025 調布市多摩川 4－31－1	042 (489) 1311	西岡　真一郎 （小金井市長）	昭和 41. 4. 7	八王子市・武蔵野市・青梅市・昭島市・調布市・町田市・小金井市・小平市・日野市・東村山市・国分寺市 (11)
東京都三市収益事業組合	〒132－0033 江戸川区東小松川 3－1－1	03 (3656) 0643	髙橋　勝浩 （稲城市長）	昭和 48. 2. 22	多摩市・稲城市・あきる野市 (3)
東京たま広域資源循環組合	〒190－0181 西多摩郡日の出町 大字大久野 7642	042 (597) 6151	渡部　尚 （東村山市長）	昭和 55. 11. 1	25市（あきる野市を除く各市）・瑞穂町 (26)
東京都後期高齢者医療広域連合	〒102－0072 千代田区飯田橋 3－5－1 （東京区政会館内）	03 (3222) 4474	山﨑　孝明 （江東区長）	平成 19. 3. 1	全市区町村 (62)

イ　公社等一覧（令和3年4月1日現在）

公　社　名	設立年月日	事務所所在地	事　業　内　容
福生市土地開発公社	S48.11. 9	福生市本町5 （福生市役所内）	公共用地の先行取得及び管理業務
羽村市土地開発公社	H2. 9. 1	羽村市緑ヶ丘5－2－1 （羽村市役所内）	公共用地取得事業
(株)コナモーレ	S61.8.1	羽村市緑ヶ丘1-11-5	宴会、葬祭部門があり、市民に幅広いサービスを提供している
(株) 秋川総合開発公社	S63. 3.29	あきる野市秋川1-8	市内産業振興、育成と文化の振興事業の受託及び産業文化複合施設の運営管理
新四季創造（株）	H18. 7.27	あきる野市乙津565	温泉施設の管理及び建物の管理受託業務
瑞穂町土地開発公社	S62.12.28	瑞穂町大字箱根ケ崎2335 （瑞穂町役場内）	公共事業用地の先行取得
日の出町土地開発公社	S56. 9.29	日の出町平井2780 （日の出町役場内）	公共用地の先行取得
日の出町サービス総合センター（株）	H20. 3. 7	日の出町平井2780 （日の出町役場内）	各種管理・運営、請負業務等
（株）めるか檜原	H28. 4. 5	檜原村468-イ （檜原村役場西庁舎内）	産業振興の推進を図り、「循環型経済」の発展に寄与
奥多摩総合開発（株）	S58. 4. 1	奥多摩町氷川702	水と緑の観光資源・森林資源等を活かした観光レクリエーションの場と地場産業の発展を図る
(一社)おくたま地域振興財団	H23.4.1	奥多摩町氷川215-6	広く人々の健康維持・増進および教育・交流並びに山村地域の振興と森林環境の保全に寄与する。
(一社)小河内振興財団	H24.3.14	奥多摩町留浦1237	観光収益事業、温泉供給事業等を行い、地域の進行と住民福祉の向上を図る

（注）団体出資割合が50%以上の法人のみ記載

ウ　各団体のホームページアドレス

	ホームページアドレス
青梅市	https://www.city.ome.tokyo.jp/
福生市	https://www.city.fussa.tokyo.jp/
羽村市	https://www.city.hamura.tokyo.jp/
あきる野市	https://www.city.akiruno.tokyo.jp/
瑞穂町	https://www.town.mizuho.tokyo.jp/
日の出町	https://www.town.hinode.tokyo.jp/
檜原村	https://www.vill.hinohara.tokyo.jp/
奥多摩町	https://www.town.okutama.tokyo.jp/
西多摩地域広域行政圏協議会	http://www.nishitama-kouiki.jp/

数字で見る西多摩

令和４年３月

西多摩地域広域行政圏協議会

〒198－8701
青梅市東青梅１丁目11番地の１
青梅市役所企画部内